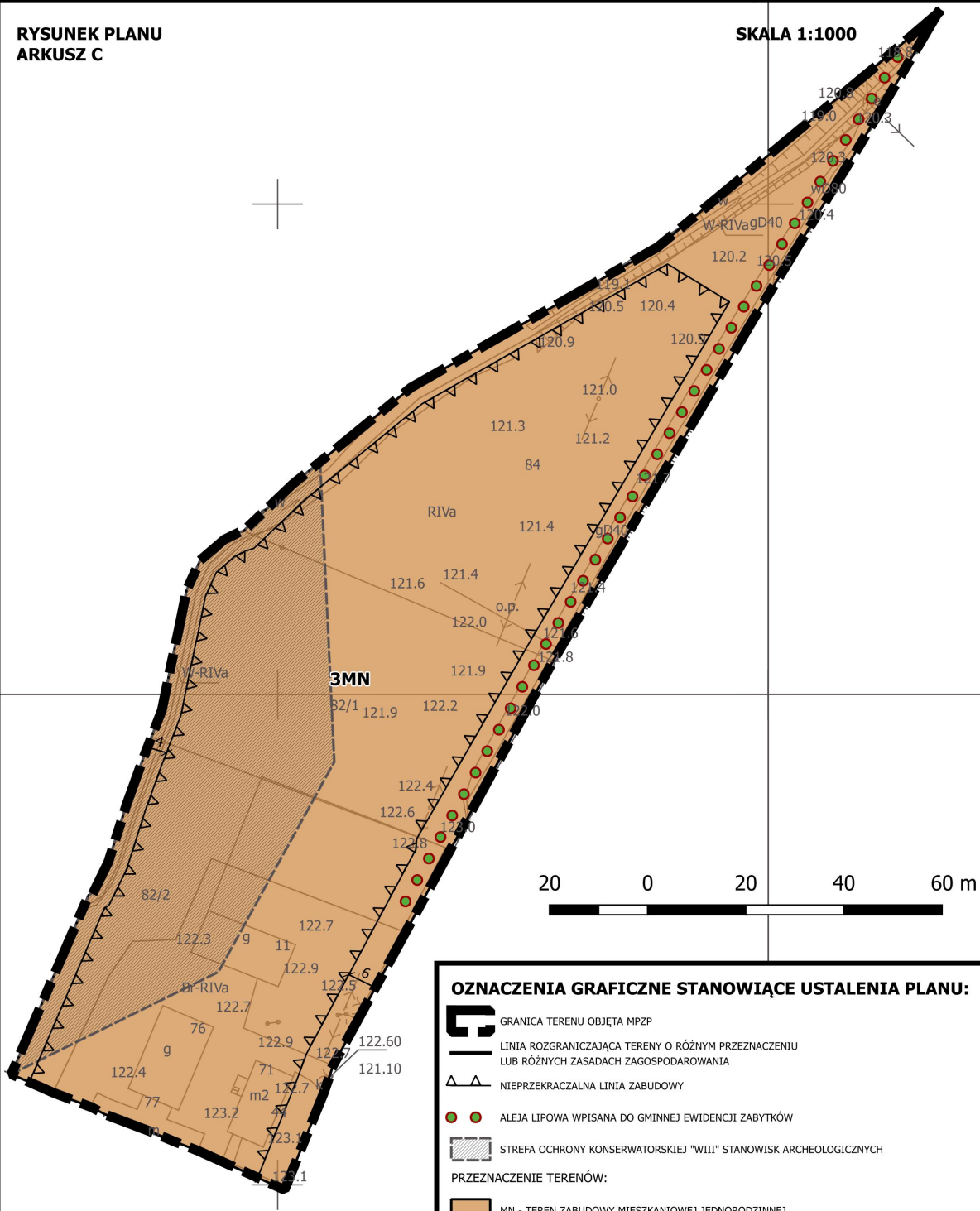


**MIEJSKOWY PLAN ZAGOSPODAROWANIA PRZESTRZENNEGO GMINY DRAWSKO
POMORSKIE
TEREN OBEJMUJĄCY CZĘŚĆ OBRĘBU EWIDENCYJNEGO SULISZEWO**








Załącznik nr 1
do Uchwały nr XV/113/2019
Rady Miejskiej
w Drawsku Pomorskim
z dnia 26 września 2019 r.

**RYSUNEK PLANU
ARKUSZ C**

SKALA 1:1000



OZNACZENIA GRAFICZNE STANOWIĄCE USTALENIA PLANU:

-  GRANICA TERENU OBJĘTA MPZP
-  LINIA ROZGRANICZAJĄCA TERENY O RÓŻNYM PRZEZNACZENIU
LUB RÓŻNYCH ZASADACH ZAGOSPODAROWANIA
-  NIEPRZEKRCZALNA LINIA ZABUDOWY
-  ALEJA LIPOWA WPISANA DO GMINNEJ EWIDENCJI ZABYTKÓW
-  STREFA OCHRONY KONSERWATORSKIEJ "WIII" STANOWISK ARCHEOLOGICZNYCH
- PRZEZNACZENIE TERENÓW:
-  MN - TEREN ZABUDOWY MIESZKANIOWEJ JEDNORODZINNEJ
- OZNACZENIA INFORMACYJNE:
-  WYMIAR

CAŁY OBSZAR ARKUSZA C ZNAJDUJE SIĘ W ZASIĘGU:
- OBSZARU CHRONIONEGO KRAJOBRAZU "POJEJERZE DRAWSKIE"
- OBSZARU NATURA 2000 „OSTOJA DRAWSKA”
- GŁÓWNEGO ZBIORNIKA WÓD PODZIEMNYCH NR 125 "WAŁCZ-PIŁA"