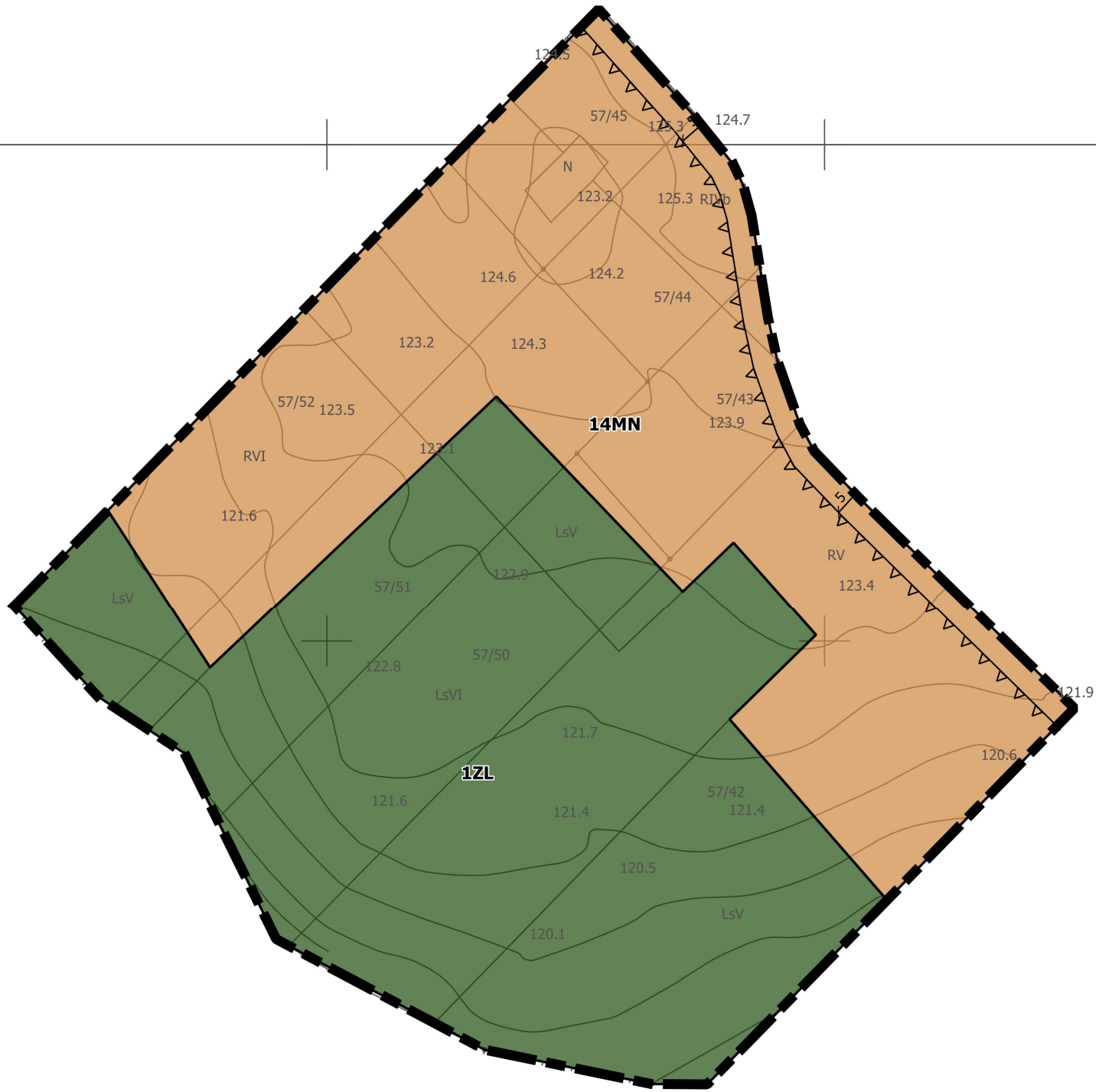


**MIEJSCOWY PLAN ZAGOSPODAROWANIA PRZESTRZENNEGO GMINY DRAWSKO POMORSKIE
TEREN OBEJMUJĄCY CZĘŚĆ OBRĘBU EWIDENCYJNEGO ŻÓŁTE**







Załącznik nr 1
do Uchwały nr XV/113/2019
Rady Miejskiej
w Drawsku Pomorskim
z dnia 26 września 2019 r.

**RYSUNEK PLANU
ARKUSZ I**

SKALA 1:1000



OZNACZENIA GRAFICZNE STANOWIĄCE USTALENIA PLANU:

-  GRANICA TERENU OBJĘTA MPZP
-  LINIA ROZGRANICZAJĄCA TERENY O RÓŻNYM PRZEZNACZENIU
LUB RÓŻNYCH ZASADACH ZAGOSPODAROWANIA
-  NIEPRZEKRACZALNA LINIA ZABUDOWY
- PRZEZNACZENIE TERENÓW:
 -  MN - TEREN ZABUDOWY MIESZKANIOWEJ JEDNORODZINNEJ
 -  ZL - TEREN LASÓW
- OZNACZENIA INFORMACYJNE:
 -  WYMIAR

CAŁY OBSZAR ARKUSZA I ZNAJDUJE SIĘ W ZASIĘGU:
- OBSZARU CHRONIONEGO KRAJOBRAZU "POJEZIERZE DRAWSKIE"

20 0 20 40 60 m

