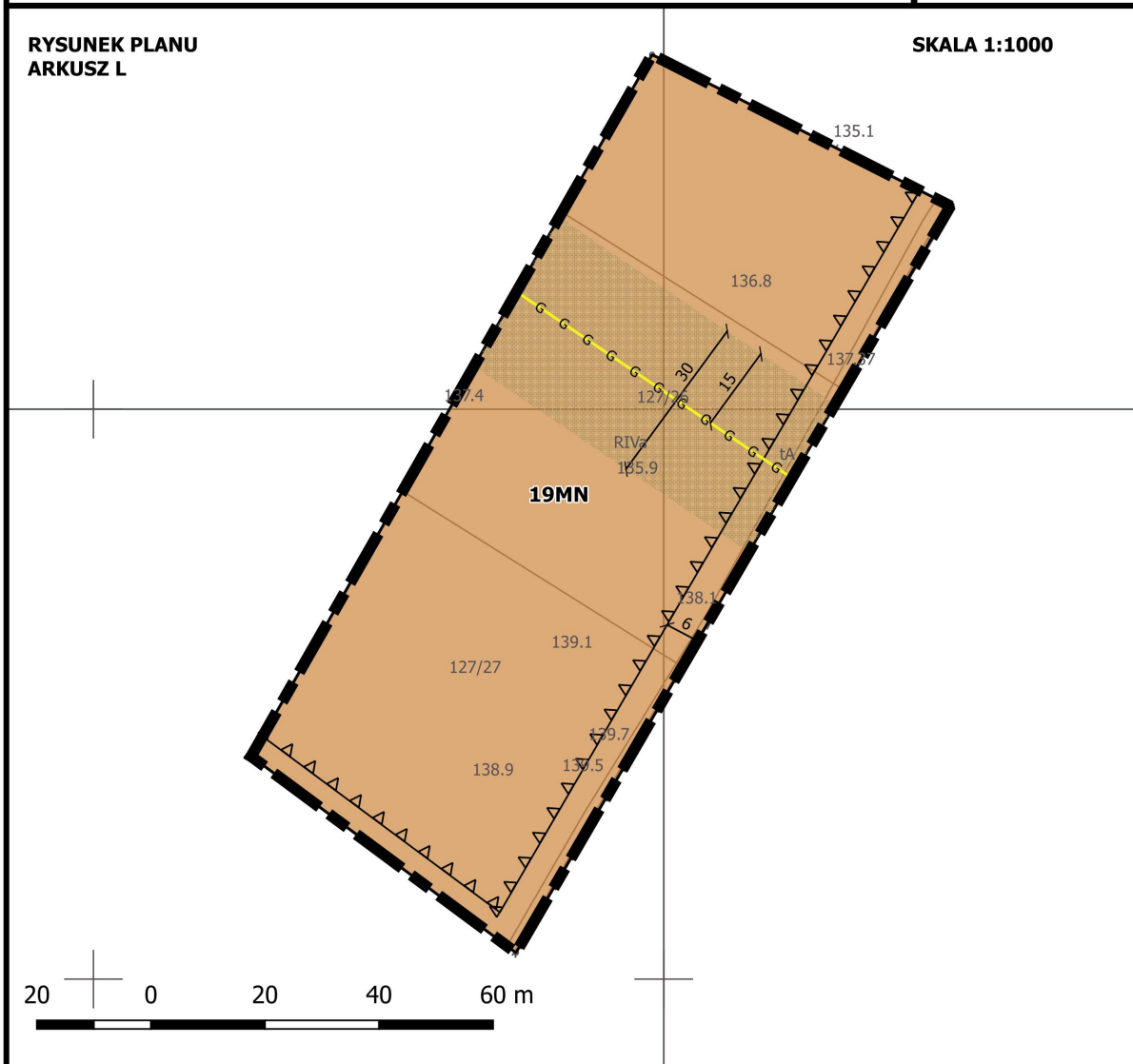


**MIEJSCOWY PLAN ZAGOSPODAROWANIA PRZESTRZENNEGO GMINY DRAWSKO
POMORSKIE
TEREN OBEJMUJĄCY CZĘŚĆ OBREBU EWIDENCYJNEGO ZAGOZD**








Załącznik nr 1
do Uchwały nr XV/113/2019
Rady Miejskiej
w Drawsku Pomorskim
z dnia 26 września 2019 r.

**RYСУNEK PLANU
ARKUSZ L**

SKALA 1:1000



OZNACZENIA GRAFICZNE STANOWIĄCE USTALENIA PLANU:

-  GRANICA TERENU OBJĘTA MPZP
-  LINIA ROZGRANICZAJĄCA TERENY O RÓŻNYM PRZEZNACZENIU
LUB RÓŻNYCH ZASADACH ZAGOSPODAROWANIA
-  NIEPRZEKRACZALNA LINIA ZABUDOWY
-  GAZOCIĄG WYSOKIEGO CIŚNIENIA DN125
-  STREFA KONTROLOWANA OD GAZOCIĄGU WYSOKIEGO CIŚNIENIA
- PRZEZNACZENIE TERENÓW:
 MN - TEREN ZABUDOWY MIESZKANIOWEJ JEDNORODZINNEJ
- OZNACZENIA INFORMACYJNE:
 WYMIAR