

UCHWAŁA NR
RADY MIEJSKIEJ W DRAWSKU POMORSKIM

z dnia 24 września 2015 r.

**w sprawie zgody na odstąpienie od obowiązku przetargowego trybu zawarcia umowy
dzierżawy**

Na podstawie art.37 ust. 4 zdanie drugie ustawy z dnia 21 sierpnia 1997r. o gospodarce nieruchomościami (Dz.U. z 2015 r. poz. 782, poz. 1039 i poz. 1180) Rada Miejska w Drawsku Pomorskim uchwała, co następuje:

§ 1. Wyraża się zgodę na odstąpienie od obowiązku przetargowego trybu zawarcia umowy dzierżawy z ENERGA - OPERATOR Spółką Akcyjną z siedzibą w Gdańsku, na czas nieoznaczony następujących części działek:

- 1) nr 5/5 obręb Dalewo o powierzchni 0,41 m², oznaczonej na mapie stanowiącej załącznik graficzny do niniejszej uchwały (lokalizacja nr 1) z przeznaczeniem na budowę przyłącza elektroenergetycznego;
- 2) nr 368/10 obręb Suliszewo o powierzchni 1,75 m², oznaczonej na mapie stanowiącej załącznik graficzny do niniejszej uchwały (lokalizacja nr 2) z przeznaczeniem na budowę przyłącza elektroenergetycznego;
- 3) nr 222 obręb Gudowo o powierzchni 0,12 m², oznaczonej na mapie stanowiącej załącznik graficzny do niniejszej uchwały (lokalizacja nr 3) z przeznaczeniem na budowę przyłącza elektroenergetycznego;
- 4) nr 31/1, 31/2 obręb 012 miasta Drawsko pomorskie o powierzchni 3,6 m², oznaczonej na mapie stanowiącej załącznik graficzny do niniejszej uchwały (lokalizacji nr 4) z przeznaczeniem na budowę przyłącza elektroenergetycznego;
- 5) nr 6/28, 6/15 obręb 014 miasta Drawsko Pomorskie o powierzchni 1,93 m², oznaczonej na mapie stanowiącej załącznik graficzny do niniejszej uchwały (lokalizacja nr 5) z przeznaczeniem na budowę przyłącza elektroenergetycznego;
- 6) nr 169/17 obręb 006 miasta Drawsko Pomorskie o powierzchni 0,4 m², oznaczonej na mapie stanowiącej załącznik graficzny do niniejszej uchwały (lokalizacja nr 6) z przeznaczeniem na budowę przyłącza elektroenergetycznego;
- 7) nr 174, 167/1 obręb 006 miasta Drawsko pomorskie o powierzchni 1,95 m², oznaczonej na mapie stanowiącej załącznik graficzny do niniejszej uchwały (lokalizacja nr 7) z przeznaczeniem na budowę przyłącza elektroenergetycznego;
- 8) nr 249/6, 249/8 obręb 006 miasta Drawsko pomorskie o powierzchni 1,73 m², oznaczonej na mapie stanowiącej załącznik graficzny do niniejszej uchwały (lokalizacja nr 8) z przeznaczeniem na budowę przyłącza elektroenergetycznego;
- 9) nr 130/43 obręb 006 miasta Drawsko pomorskie o powierzchni 0,34 m², oznaczonej na mapie stanowiącej załącznik graficzny do niniejszej uchwały (lokalizacja nr 9) z przeznaczeniem na budowę przyłącza elektroenergetycznego;

- 10) nr 2/7, 2/8 obręb 013 miasta Drawsko Pomorskie o powierzchni 5,75 m², oznaczonej na mapie stanowiącej załącznik graficzny do niniejszej uchwały (lokalizacja nr 10) z przeznaczeniem na budowę przyłącza elektroenergetycznego;
- 11) nr 265/5 obręb 012 miasta Drawsko pomorskie o powierzchni 0,28 m², oznaczonej na mapie stanowiącej załącznik do niniejszej uchwały (lokalizacja nr 11) z przeznaczeniem na budowę przyłącza elektroenergetycznego;
- 12) nr 38 obręb Mielenko Drawskie o powierzchni 0,5 m², oznaczonej na mapie stanowiącej załącznik graficzny do niniejszej uchwały (lokalizacja nr 12 z przeznaczeniem na budowę przyłącza elektroenergetycznego;
- 13) nr 131/1 obręb 011 miasta Drawsko pomorskie o powierzchni 2,98 m², oznaczonej na mapie stanowiącej załącznik graficzny do niniejszej uchwały (lokalizacja nr 13) z przeznaczeniem na budowę przyłącza elektroenergetycznego.

§ 2. Uchwała wchodzi w życie z dniem podjęcia.

Przewodniczący Rady
Miejskiej w Drawsku
Pomorskim

Ireneusz Gendek

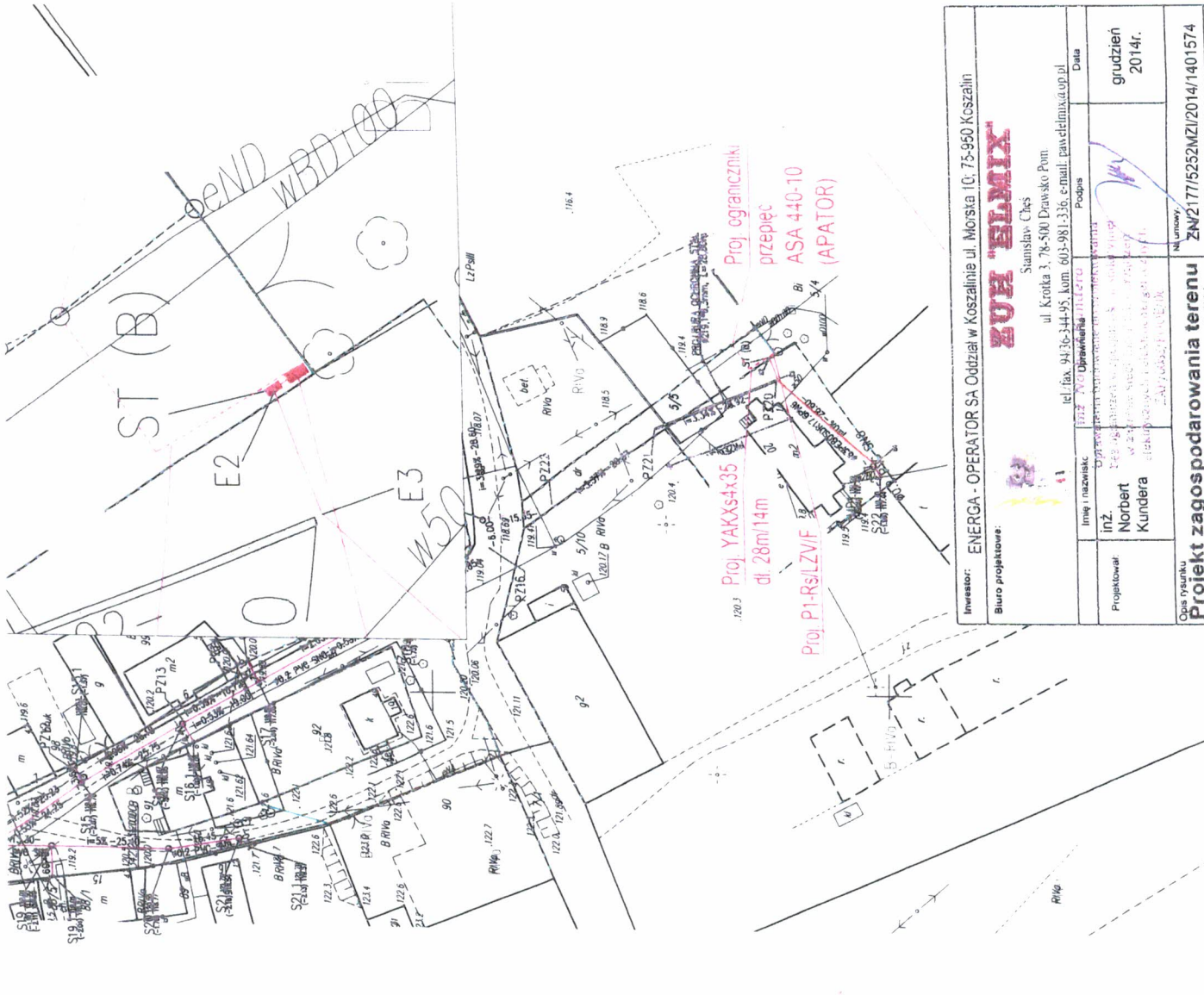
UZASADNIENIE

ENERGA -OPERATOR Spółka Akcyjna z siedzibą w Gdańsku przy ulicy Marynarki Polskiej 130, 80-557 Gdańsk, wpisaną do Krajowego Rejestru Sądowego - Rejestru Przedsiębiorców pod numerem KRS 0000033455, której akta rejestrowe prowadzi Sąd Rejonowy Gdańsk-Północ w Gdańsku, VII Wydział Gospodarczy Krajowego Rejestru Sądowego, NIP 583-000-11-90, z kapitałem zakładowym wpłaconym w całości w wysokości 1 221 110 400,00zł chce wybudować infrastrukturę energetyczną zasilającą w energię elektryczną sąsiednie działki, na terenie dróg gminnych, nie będących drogami publicznymi. Do tut. urzędu wpłynęły podania o dzierżawę gruntu. Bezprzetargowa dzierżawa na czas nieoznaczony wymaga zgody Rady Miejskiej.

INSPEKTOR
Mariola Grońska

KARTA REJESTRACYJNA mapy dla celów projektowych

OBIEKT: trasa Dalewo - Suliszewo Obr. Dalewo, Suliszewo gm: Czaplonek powiat: drawski woj. zachodniopomorskie	Przedsiębiorstwo Geodezyjno-Kartograficzne Dariusz Kęsy Ul. Wojska Polskiego 70A/5 78-460 Barwice NIP 673-143-10-77
SKALA : 1:1000 Układ współrzędnych „2000” Poziom odniesienia wysokości: Kronszadt	320302 5 2 9 2 2 20.06.2012 d Wykonano w ramach roboty geodezyjnej: KERG nr: 025-128/2012
Mapę do celów projektowych sporządzono metodą cyfrową przy wykorzystaniu: 1 mapy zasadniczej w skali 1:1000 sekcja: 5.202.28.01.2, 5.202.28.02.1 - 2, - 3, - 4, 5.202.28.07.2 - 4	W zakresie opracowania znajdują się punkty osnowy geodezyjnej podlegające ochronie na poswi. art. 15, art. 48 ust 1 pkt 3 ustawy Prawo geodezyjne i kartograficzne nr: 1001, 1002, 1013.
Na mapie do celów projektowych wykazano następujące ustalone przez ZUPP projekty sieci i uzbrojenia terenu: 1 99/0616	Granice i nr działek ewidencyjnych: wg danych WPKK Stareosnowa Powiatowego w Drawsku Pom. z dnia 18.06.2012 r. Na mapie do celów projektowych nie ustalono odbiegów służebnościami granicznymi ujawnionymi w księgach wieczystych
Informacje dodatkowe: 1. Zakres pomiaru 2. Reakcja znaków/zgodna z instrukcją techniczną K-1 (Podstawowa Mapa Kraju z 1978 r) 3. Mapa nadesła się do celów projektowych w zakresie pomiaru 4. Stopień kartometryczności mapy do celów projektowych jest zgodny z przepisami instrukcji technicznej K-1 (Podstawowa Mapa Kraju z 1978 r) 5. Wzrost trwałe obiekty budowlane podlegają wyliczeniu przez jednostkę wykonawstwa geodezyjnego 6. Nie wykaza się zmian w istniejącym terenie, w projekcie, o którym brak było informacji branżowych i nie zostało odnotowane w czasie inwentaryzacji geodezyjnej	Rejestracja: STAROSTA DRAWSKI WIEŻYCI GEODEZJI KARTOGRAMATYKI (...)
Uzbrojenie opracowano na podstawie: 1. danych branżowych - z literą B 2. pośredniego ustalenia przebiegu aparatury elektromagnetycznej - z literą A 3. bezpośrednich pomiarów powyższych bez litery	STAROSTA DRAWSKI WZROST TRWAŁE OBIEKTY BUDOWLANE (...)
W związku z tym w częściach 1 i 2 nie gwarantuje się kompletności, a dokładność położenia uzbrojenia na mapie może być niższa od dokładności kartometrycznej mapy Aktualność wrańnika na dzień: 18.06.2012 r.	Kierownik jednostki wykonawstwa geodezyjnego

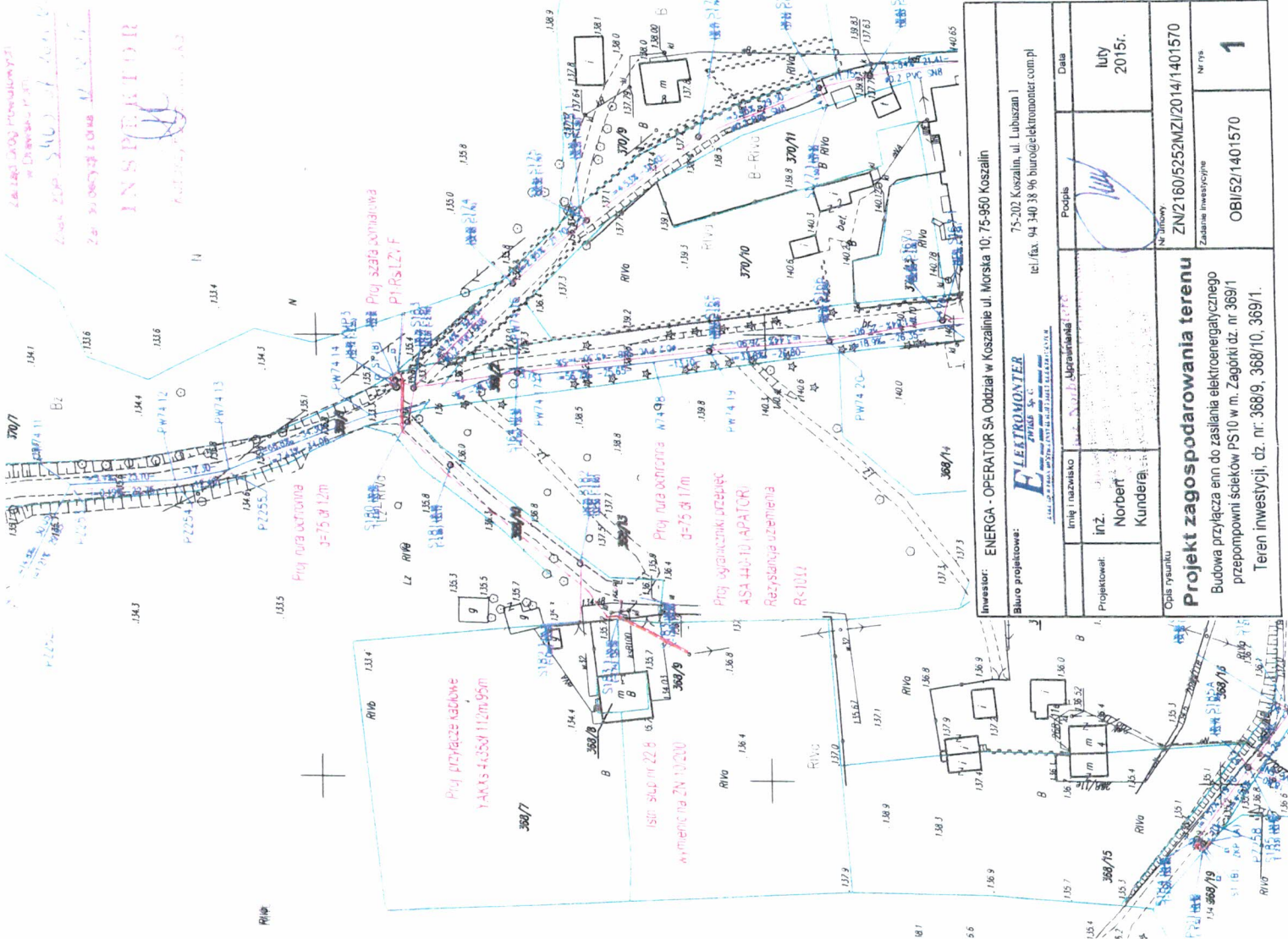


Investor: ENERGA - OPERATOR SA Oddział w Koszalinie ul. Morsta 10, 75-950 Koszalin Buro projektowe: ZUB "ELMIX" Stanisław, Chęci Samsław, Chęci ul. Krotka 3, 78-500 Drawsko Pom. tel. fax. 94-36-344-95, kum. 603-981-336, e-mail: pawel@elmix.eu.pl	
Imię i nazwisko: 41 Inż.: Norbert Kundera	Data: grudzień 2014r. Podpis: [Signature]
Opis rysunku: Projekt zagospodarowania terenu Budowa przyłącza elektroenergetycznego 0.4kV do zasilania przepompowni ścieków MP1 w m. Dalewo dz. nr 5/5.	
Termin inwestycji, dz. nr: 5/5.	
Numer: ZN/2177/5252MZI/2014/1401574	Nr rys: 1
Zadanie inwestycyjne: OBI/52/1401574	

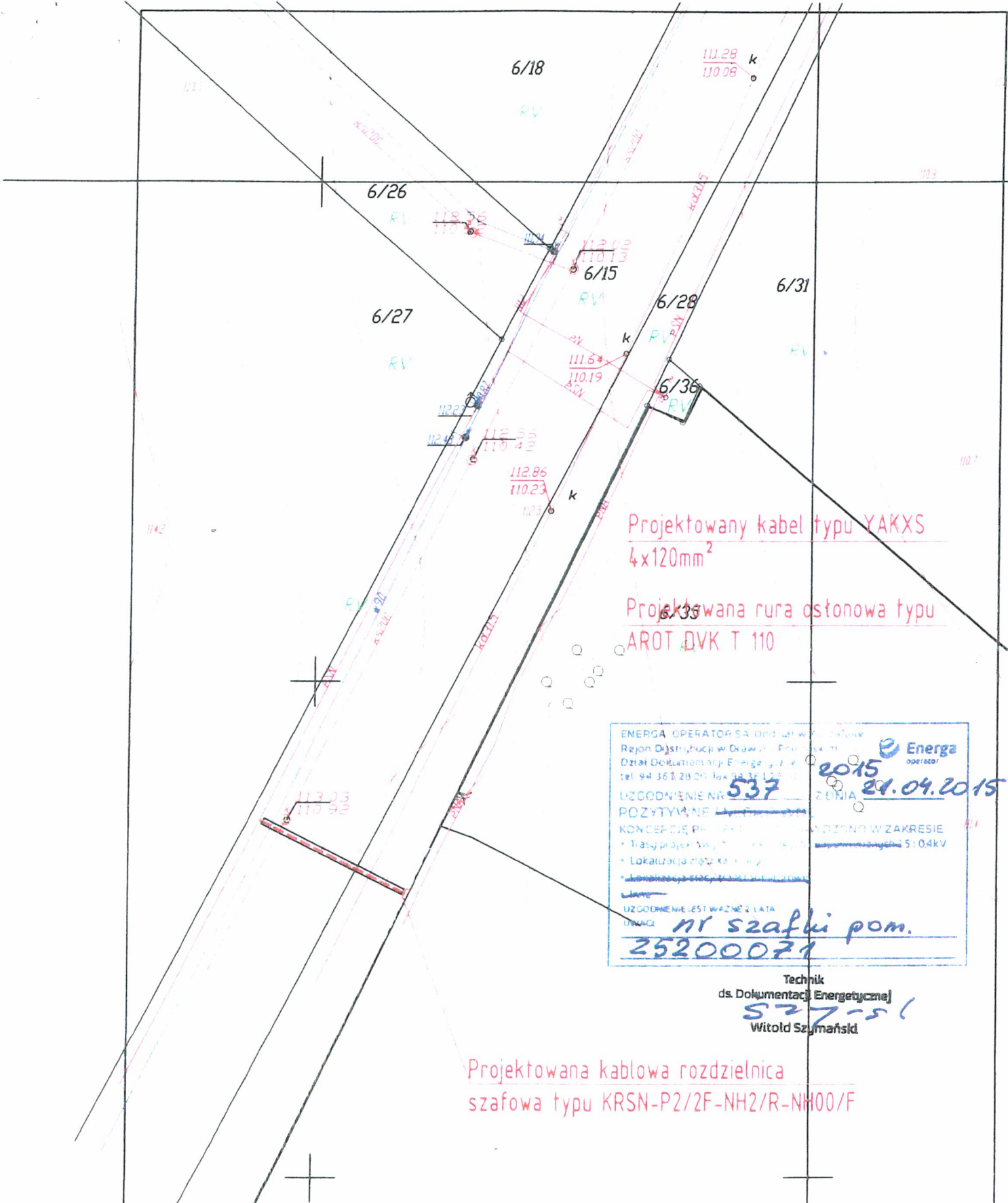
KARTA REJESTRACYJNA

mapy dla celów projektowych

<p>OBIEKT: Zagórki Obr. Suliszewo gm: Drawsko Pomorskie powiat: drawski woj. zachodniopomorskie</p>	<p>Przedsiębiorstwo Geodezyjno-Kartograficzne Dariusz Kęsy Ul. Wojska Polskiego 70A/5 78-460 Barwice NIP 673-143-10-77</p>
<p>SKALA: 1:1000 Układ współrzędnych: „2000” Pozycja odaliczenia wysokości: Kronsztadt</p>	<p>320302 5 2 1 9 2 2 2 - 21.06.2012 4</p>
<p>Kierownik robót: Dariusz Kęsy upr. nr 18488 zakres I;</p>	<p>Wykonano w ramach roboty geodezyjnej: KERG nr: 025-130/2012</p>
<p>Mapę do celów projektowych sporządzono metodą cyfrową przy wykorzystaniu: 1. mapy sytuacyjnej w skali 1:1000 sekcja: 5.202.20.06.3, 5.202.20.11.1 - 3</p>	<p>W zakresie opracowania znajdują się punkty osnowy geodezyjnej podlegające ochronie na podst. art. 15, art. 48 ust 1 pkt 3 ustawy Prawo geodezyjne i kartograficzne nr: 1067, 1068, 1069, 1070, 1071.</p>
<p>Na mapie do celów projektowych wykazano następujące uzgodnione przez ZUDP projekty sieci uzbrojenia terenu: 269/11e</p>	<p>Granice i nr działek ewidencyjnych: wg danych WGIK Stareoswa Powiatowego w Drawsku Pom. z dnia 19.06.2012 r. Na mapie do celów projektowych nie ustalono obciążeń służebnościami gruntowymi ufanymi w księgach wieczystych Rejestracja: 2.06.2012</p>
<p>Informacje dodatkowe 1. Zakres pomiaru 2. Redukcja znaków zgodna z instrukcją techniczną K-1 (Podstawowa Mapa Kraju z 1998 r.) 3. Mapa uduje się do celów projektowych w zakresie pomiaru 4. Stopień kartometryczności: mapy do celów projektowych jest zgodny z przepisami instrukcji technicznej K-1 (Podstawowa Mapa Kraju z 1998 r.) 5. Wszystkie trwałe obiekty budowlane podlegają wytyczeniu przez jednostkę wykonawstwa geodezyjnego 6. Nie wyklucza się istnienia w terenie również uchronienia, o którym brak było informacji branżowych i nie zostało odnalezienie w czasie inwentaryzacji geodezyjnej</p>	<p>Na mapie do celów projektowych nie ustalono obciążeń służebnościami gruntowymi ufanymi w księgach wieczystych Rejestracja: 2.06.2012</p>
<p>Uzbrojenie opracowano na podstawie: 1. danych branżowych - z literą B 2. pośredniego ustalenia przebiegu aparaturą elektromagnetyczną - z literą A 3. bezpośrednich pomiarów powykonywanych - bez litery</p>	<p>Opis rysunku Projekt zagospodarowania terenu Budowa przyłącza em do zasilania elektroenergetycznego przepompowni ścieków PS10 w m. Zagórki dz. nr 369/1 przepompowni ścieków PS10 w m. Zagórki dz. nr 369/1 Teren inwestycji, dz. nr: 368/9, 368/10, 369/1.</p>



<p>Biuro projektowe: ELECTROMONTER 75-202 Koszalin, ul. Lubuszan 1 tel./fax: 94 340 38 96 (biuro@elektronmonster.com.pl)</p>	
<p>Imię i nazwisko inż. Norbert Kundera</p>	<p>Data luty 2015r.</p>
<p>Opis rysunku Projekt zagospodarowania terenu Budowa przyłącza em do zasilania elektroenergetycznego przepompowni ścieków PS10 w m. Zagórki dz. nr 369/1 przepompowni ścieków PS10 w m. Zagórki dz. nr 369/1 Teren inwestycji, dz. nr: 368/9, 368/10, 369/1.</p>	<p>Nr Złoty ZN2160/5252M/2014/1401570 Zadanie inwestycyjne OBI/52/1401570 Nr rys. 1</p>



Projektowany kabel typu YAKXS
4x120mm²
Projektowana rura osłonowa typu
AROT DVK T 110

ENERGA OPERATOR S.A. Oddział w Koszalinie
Rejon Dystrybucyjny w Drawsku Pomorskim
Dział Dokumentacji Energetycznej
tel. 94 361 28 00 fax 94 361 28 01

UZGODNIENIE NR 537 ZONIA
POZYTYWNE

KONCEPCJE PRZEPROWADZENIA W ZAKRESIE
- Trasy projektowej
- Lokalizacja punktów kablowych
- Wymiarowanie szafki rozdzielniczej

UZGODNIENIE JEST WAZNE 2 LATA
LITERA **nr szafki pom. 25200071**

Energa operator

2015
21.04.2015

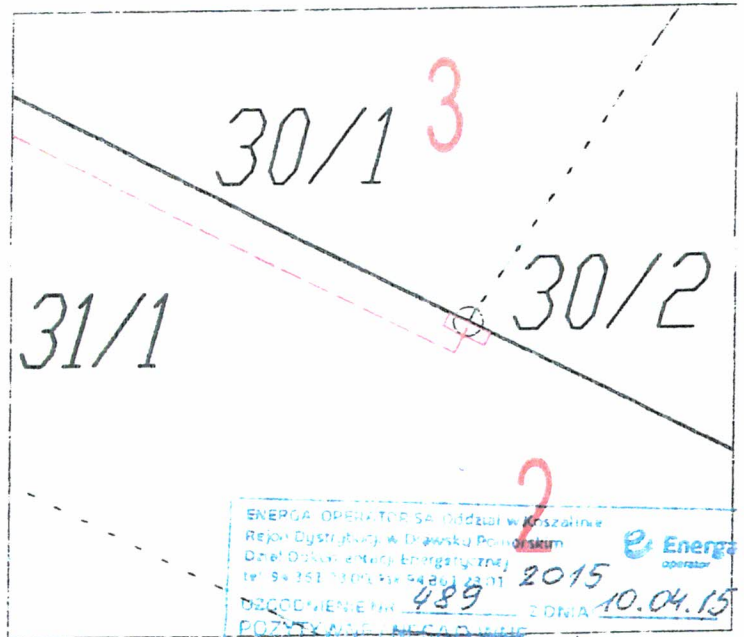
Technik ds. Dokumentacji Energetycznej
537-51
Witold Szymański

Projektowana kablowa rozdzielnica szafowa typu KRSN-P2/2F-NH2/R-NH00/F

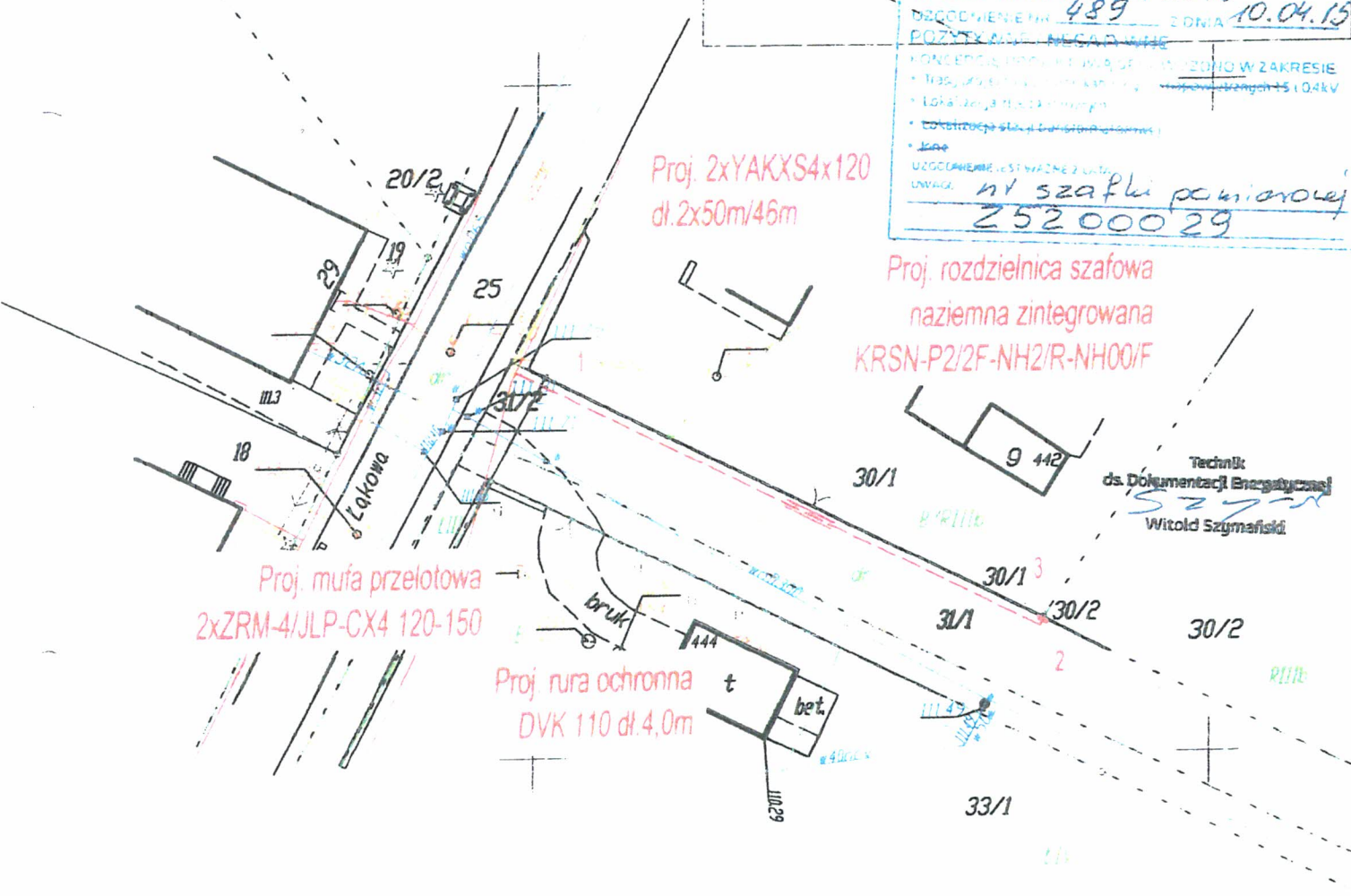
Investor	ENERGA-OPERATOR S.A. Oddział w Koszalinie ul. Morska 10, 75-950 Koszalin			Podpis
Biuro projektowe	ELEKTROMONTER ZWIISE Sp.C., Koszalin ul. Lubuszan 1, 75-202 Koszalin			
	Imię i nazwisko	Nr uprawnienia	Data	
Projektował	inż. Leopold Galar	ZPNB-U.73428/13/97	04.2015	
Sprawdził	mgr inż. Anna Nagórka	A/PNB/8300/126/78	04.2015	
Skala 1:500	Projekt zagospodarowania działki: 6/35, 6/28, 6/15, ul. Podmiejska w Drawsku Pomorskim, gm. Drawsko Pomorskie			Nr zgłoszenia OBU/55/1500224
Arkusz	Projekt przyłącza kablowego energetycznego 0,4kV dla zasilania projektowanego obiektu na działce 6/35 przy ulicy Podmiejskiej w Drawsku Pomorskim, gm. Drawsko Pomorskie			Nr rysunku 1

Współrzędne projektowanego przyłącza:

X	Y
1. 5933578.7183	5554398.5358
2. 5933559.4655	5554437.5177
3. 5933559.8893	5554437.7081



ENERGA - OPERATOR SA Oddział w Koszalinie
 Rejon Dystryktowy W. Drawsko Pomorskim
 Dział Obsługi Energetycznej
 tel. 54 252 21 00, fax 54 252 22 01
 DZIEDZIENIE NR 489 Z DNIA 10.04.15
 POZYTYWNE NEGADYNGE
 KONCEPCJA PROJEKTOWANIA W ZAKRESIE
 • Trasy i przyłącza kablowe
 • Lokalizacja i specyfikacja
 • Lokalizacje słupów i transformatorów
 • Linie
 UZGODNIENIE WYSTAWIŁ
 UWAGA: ni szafki pomiarowej
252 000 29



Inwestor: ENERGA - OPERATOR SA Oddział w Koszalinie ul. Morska 10; 75-950 Koszalin			
Biuro projektowe: 3PROJEKTY Norbert Kundera, ul. Królewicka 21, 78-500 Drawsko Pom.			
Imię i nazwisko		Uprawnienia	Podpis
Projektował: inż. Norbert Kundera			kwiecień 2015r.
Opis rysunku		Nr rys. 1	
Projekt zagospodarowania terenu Budowa przyłącza enn do zasilania budynku mieszkalnego w m. Drawsko Pom., ul. Łąkowa dz. nr 30/6. Teren inwestycji, dz. nr: 31/1, 31/2.		Nr umowy: ZN/4292/5252MZI/2014/1402412	
		Zadanie inwestycyjne: OBI/52/1402412	Nr rys. 1


500 / 2015
 14.09.15
 171/4

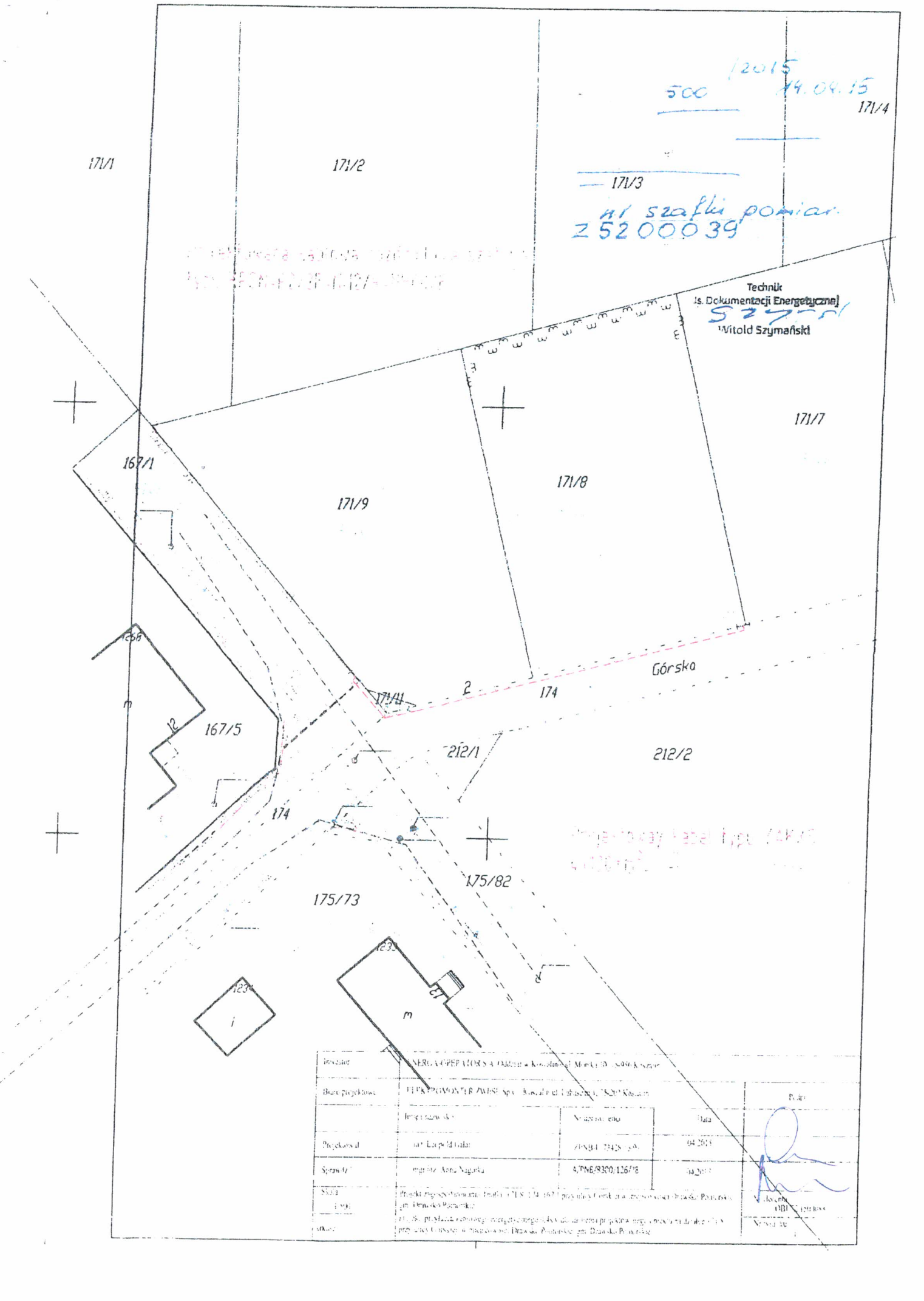
171/3
 41 szafki pomiar.
 Z 52 000 39

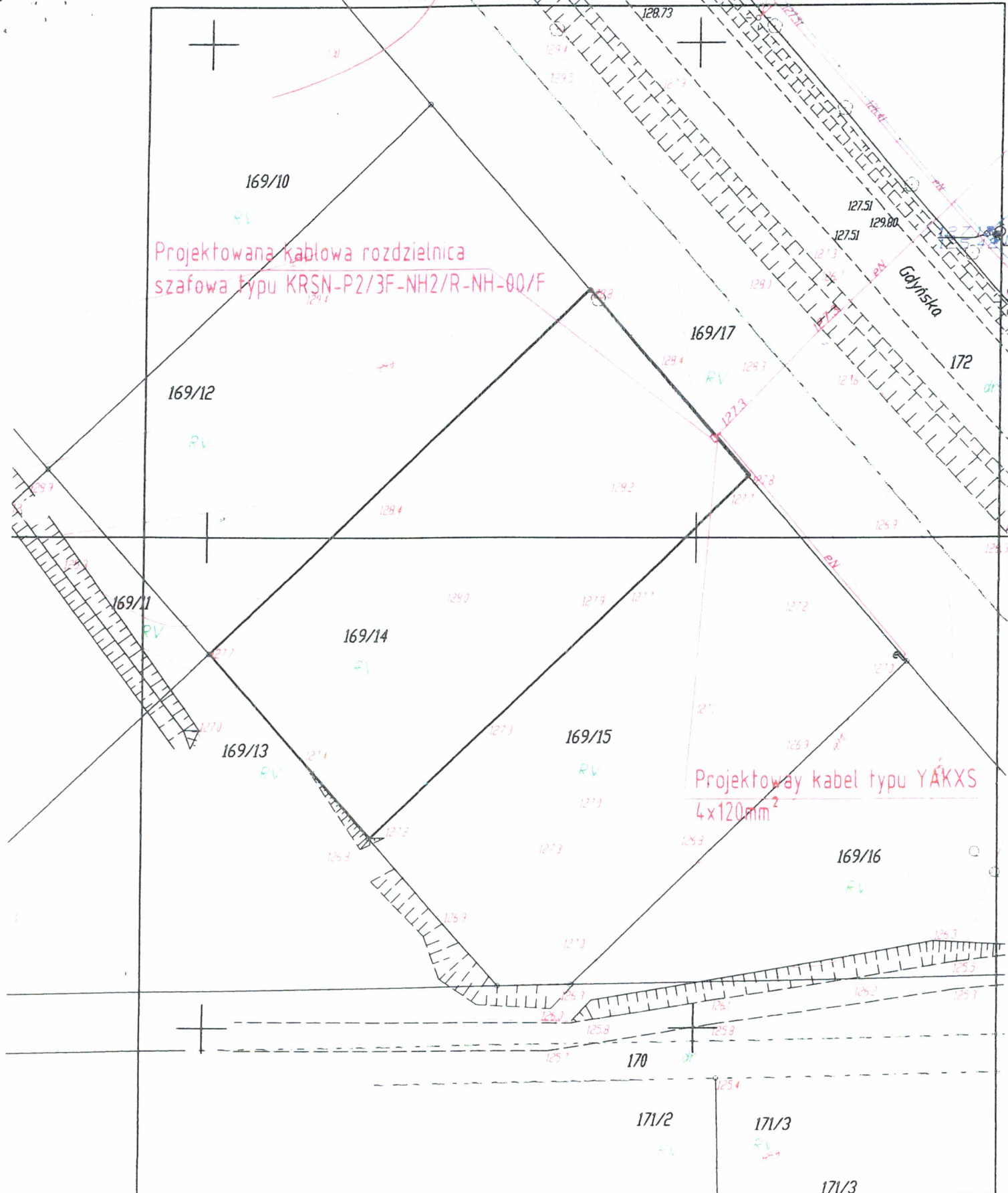
Technik
 i.s. Dokumentacji Energetycznej
SZYMAŃSKI
 Witold Szymański

Przebieg linii kablowej i szafki pomiarowe
 1520-1520-1520-1520-1520-1520-1520-1520-1520-1520

Przebieg linii kablowej i szafki pomiarowe
 1520-1520-1520-1520-1520-1520-1520-1520-1520-1520

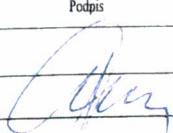
Investor	ENERGOPERATORS A Oddział w Koszalinie ul. Marka D. 10-990 Koszalin			Płat
Branża projektowa	ELEKTROENERGOWYER ZWIŚC Sp. z o.o. ul. 11 stycznia 1, 75-200 Koszalin			
Projektant	mgr inż. Andrzej Nagajka	Numer ewid. ewg.	Data	 Witold Szymański NIP: 521-241-21-00
Sprawdził	mgr inż. Anna Nagajka	70584 79428 96	04.2015	
Skala	Plan skali 1:500. Przebieg linii kablowej i szafki pomiarowe w miejscowości Koszalin, Powiat Koszaliński, gm. Dąbsko-Paniszewo			Nr sprawy
Opis	Przebieg linii kablowej i szafki pomiarowe w miejscowości Koszalin, Powiat Koszaliński, gm. Dąbsko-Paniszewo			





Projektowana kablowa rozdzielnica szafowa typu KR5N-P2/3F-NH2/R-NH-00/F

Projektowany kabel typu YAKXS 4x120mm²

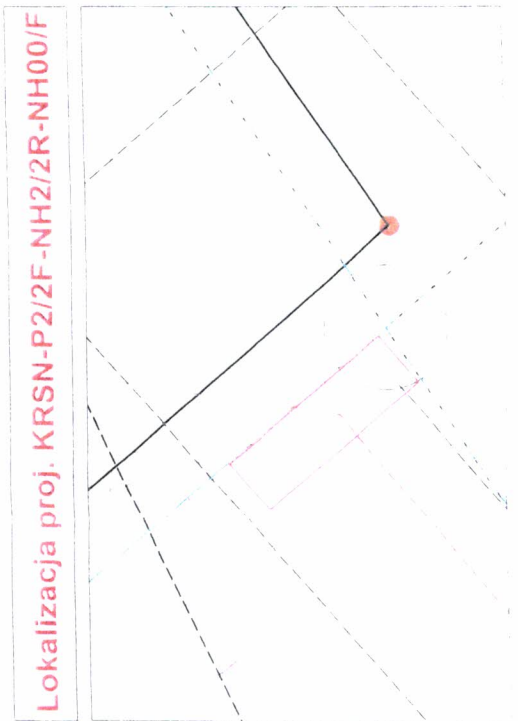
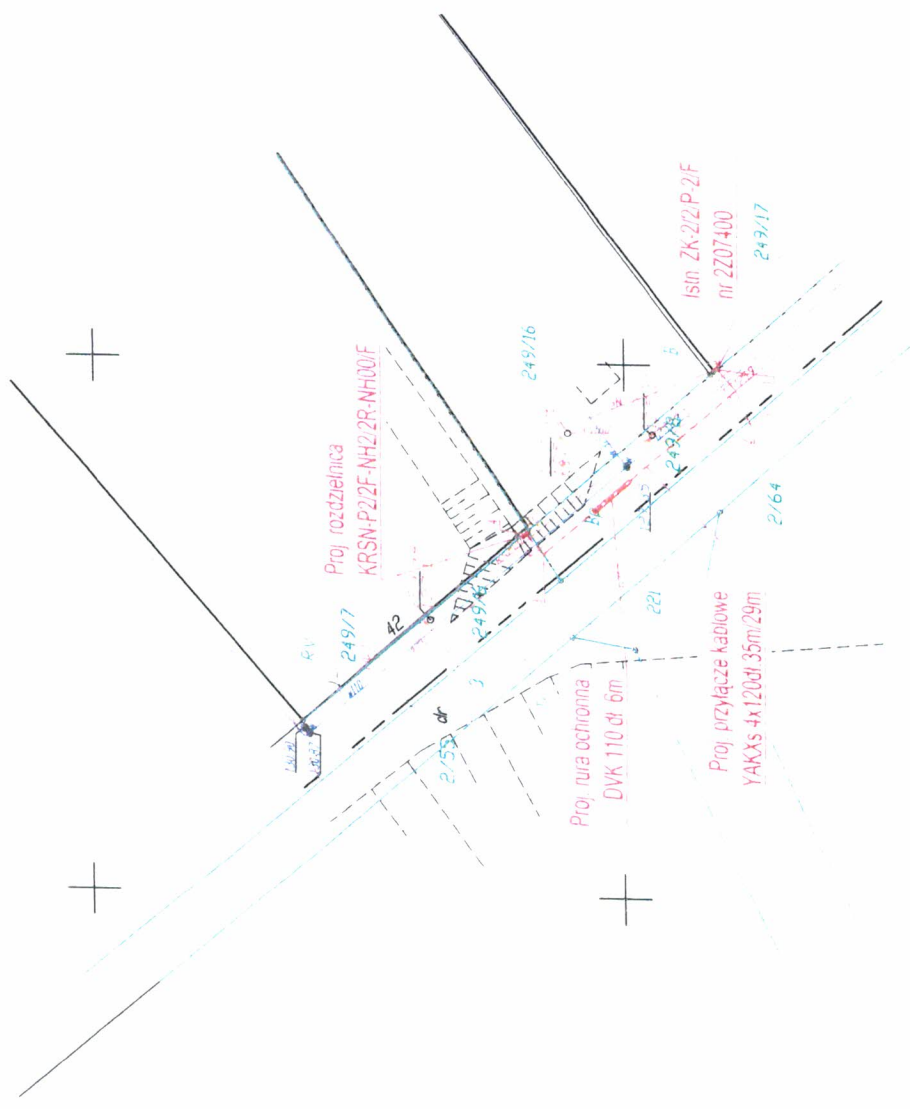
Investor	ENERGA-OPERATOR S.A. Oddział w Koszalinie ul. Morska 10, 75-950 Koszalin			
Biuro projektowe	ELEKTROMONTER ZWIŚE Sp.C., Koszalin ul. Lubuszan 1, 75-202 Koszalin			Podpis
	Imię i nazwisko	Nr uprawnienia	Data	
Projektował	inż. Leopold Gałar	ZPNB-U.73428/13/97	04.2015	
Sprawdził	mgr inż. Anna Nagórka	A/PNB/8300/126/78	04.2015	
Skala 1:500	Projekt zagospodarowania działki: 169/14, 169/17 ul. Gdyńska w Drawsku Pomorskim gm. Drawsko Pomorskie Projekt przyłącza kablowego energetycznego 0,4kV dla zasilenia projektowanego obiektu na działce 169/14 przy ulicy Gdyńskiej w Drawsku Pomorskim, gm. Drawsko Pomorskie			Nr zlecenia OBU/52.1403212
Arkusz				Nr rysunku 1

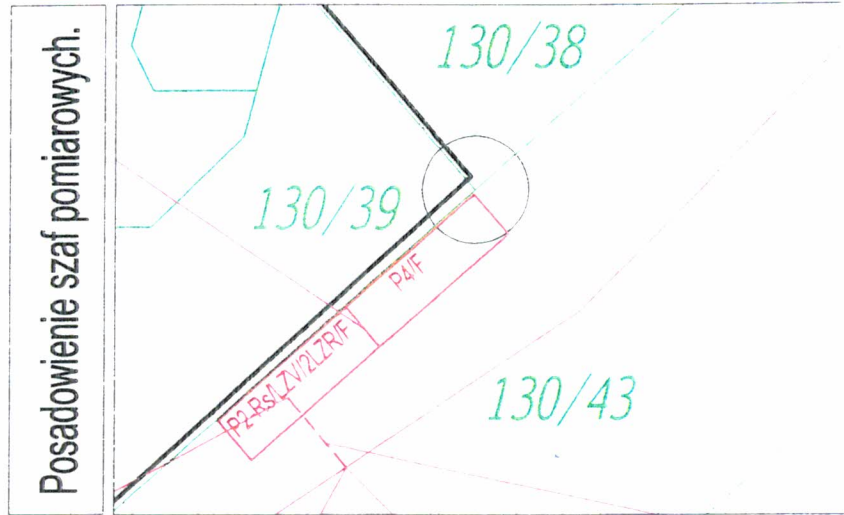
Investor: ENERGA - OPERATOR SA Oddział w Koszalinie ul. Morska 10; 75-950 Koszalin

Biuro projektowe: **ZWI EDWIZ**
 Stanisław Chęś
 ul. Krokta 3, 78-500 Drawsko Pom.
 tel./fax. 94-36-344-95, kom. 603-981-336, e-mail: pawel@zwi.edwiz.pl

Imię i nazwisko Inż. Norbert Kundera	Uprawnienia 11	Podpis <i>[Signature]</i>	Data czerwiec 2015r.
Projektant: Cena rysunku	Projekt zagospodarowania terenu Budowa przyłącza elektroenergetycznego 0,4kV do zasilania budynku mieszkalnego w m. Drawsko Pom., ul. Zatkopiatka 42 dz. nr 249/7 Teren inwestycji, dz. nr: 249/8, 249/6.		
	Nr umowy ZN/868/5252/MZ/2015/1500479	Zadanie inwestycyjne OB/52/1500479	Nr rys. 1

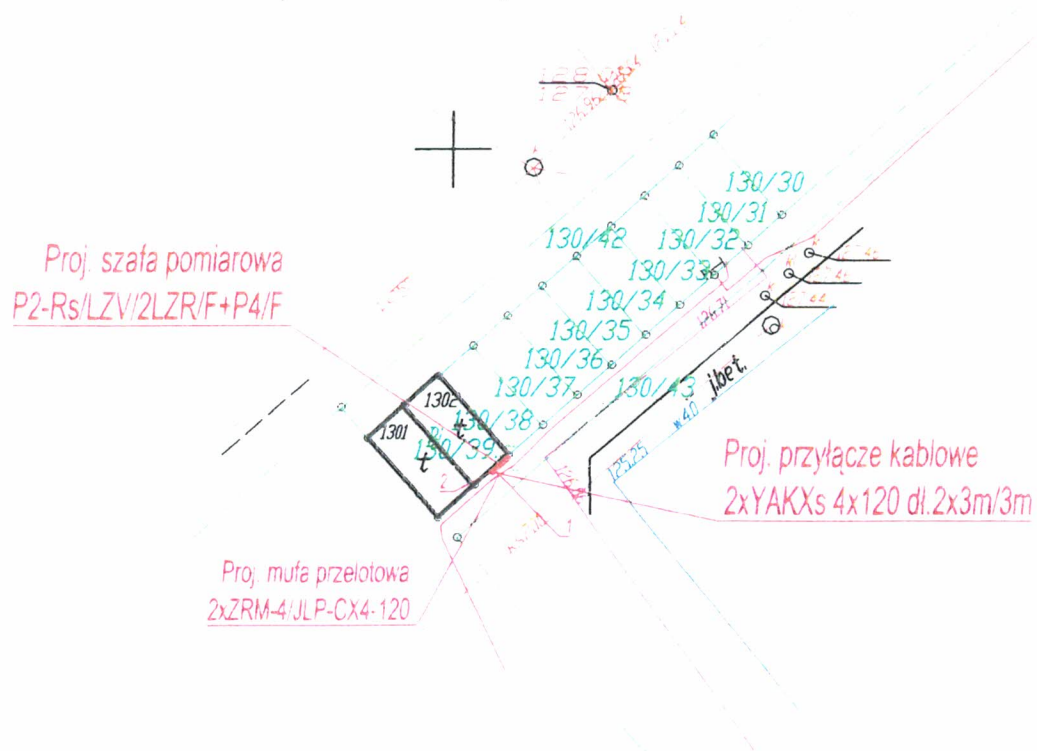
- Współrzędne proj. przyłącza:
- | X | Y |
|-----------------|--------------|
| 1. 5933841,2436 | 5552699,6541 |
| 2. 5933839,5200 | 5552697,6700 |
| 3. 5933857,7467 | 5552682,1269 |
| 4. 5933859,3128 | 5552683,9788 |






Współrzędne projektowanego przyłącza enn

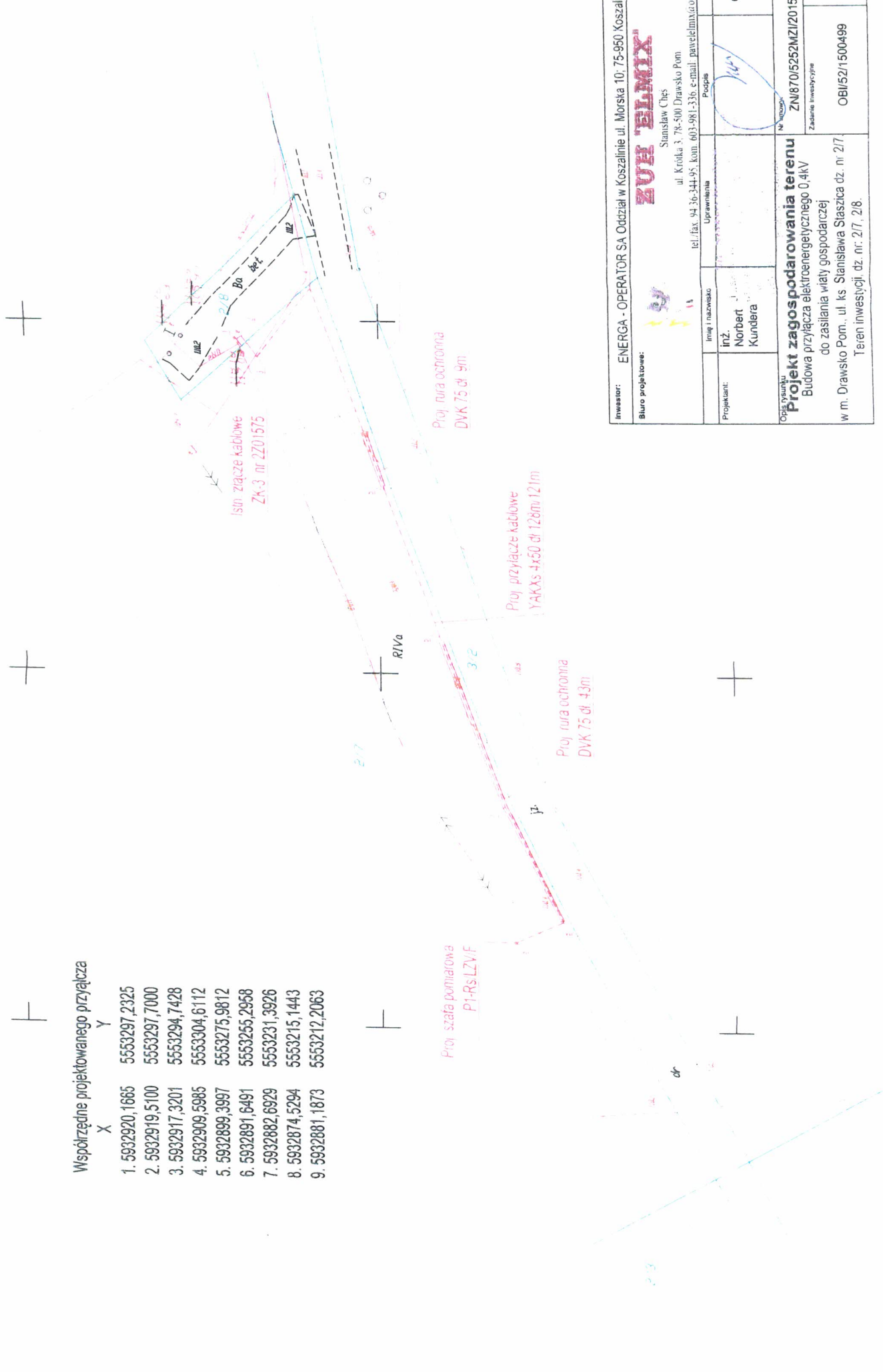
X	Y
1. 5934828,5326	5553653,2139
2. 5934828,8545	5553652,9384



Inwestor: ENERGA - OPERATOR SA Oddział w Koszalinie ul. Morska 10; 75-950 Koszalin			
Biuro projektowe:		 ZUH "ELMIX" Stanisław Chęś ul. Krótka 3. 78-500 Drawsko Pom tel./fax. 94 36-344-95, kom. 603-981-336, e-mail: pawel@elmix@op.pl	
	Imię i nazwisko	Uprawnienia	Data
Projektant:	inż. Norbert Kundera	inż. Norbert Kundera	czerwiec 2015r.
Opis rysunku		Nr umowy.	
Projekt zagospodarowania terenu Budowa przyłącza elektroenergetycznego 0,4kV do zasilania garażu w m. Drawsko Pom., ul. Piotra Michałowskiego dz. nr 130/37. Teren inwestycji, dz. nr: 130/43.		ZN/1464/5252MZI/2015/1500836	
		Zadanie inwestycyjne	Nr rys.
		OBI/52/1500836	1

Współrzędne projektowanego przyłącza

X	Y
1. 5932920,1665	5553297,2325
2. 5932919,5100	5553297,7000
3. 5932917,3201	5553294,7428
4. 5932909,5985	5553304,6112
5. 5932899,3997	5553275,9812
6. 5932891,6491	5553255,2958
7. 5932882,6929	5553231,3926
8. 5932874,5294	5553215,1443
9. 5932881,1873	5553212,2063



Inwestor: ENERGA - OPERATOR SA Oddział w Koszalinie ul. Morska 10; 75-950 Koszalin		Data	
Biuro projektowe: ZUH 'ELIMIX' Stanisław Chęć ul. Krótką 3, 78-500 Drawsko Pom. tel./fax. 94-36-344-95, kom. 603-981-336, e-mail: pavel@elimix.eu.pl		Projektant: inż. Norbert Kundera	
Projektant: inż. Norbert Kundera		Data: czerwiec 2015r.	
Opis rysunku: Projekt zagospodarowania terenu Budowa przyłącza elektroenergetycznego 0,4kV do zasilania wiatry gospodarczej w m. Drawsko Pom., ul. ks. Stanisława Staszica dz. nr 2/7, 2/8. Teren inwestycji, dz. nr: 2/7, 2/8.		Załącznik inwestycyjny: ZN/8705252M/ZI/2015/1500499	
Nr rys: 1		OBII/52/1500499	

Usługi Geodezyjne
 Michał Winiarski
 Zagrod 25b
 78-500 Drawsko Pom.
 Kom. 0-605-882-574
 email: geowin@wp.pl

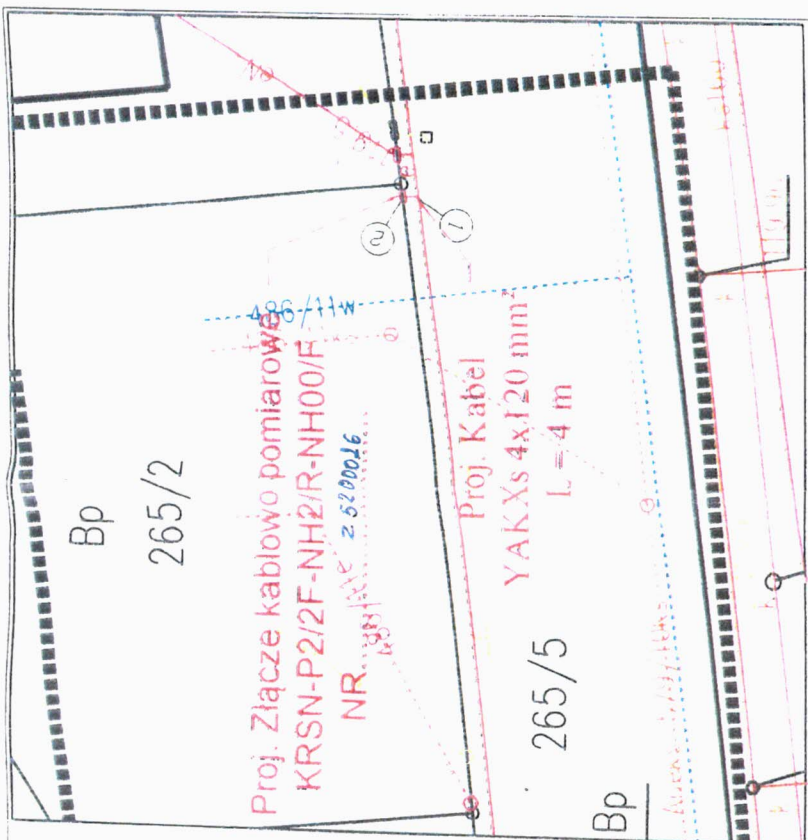
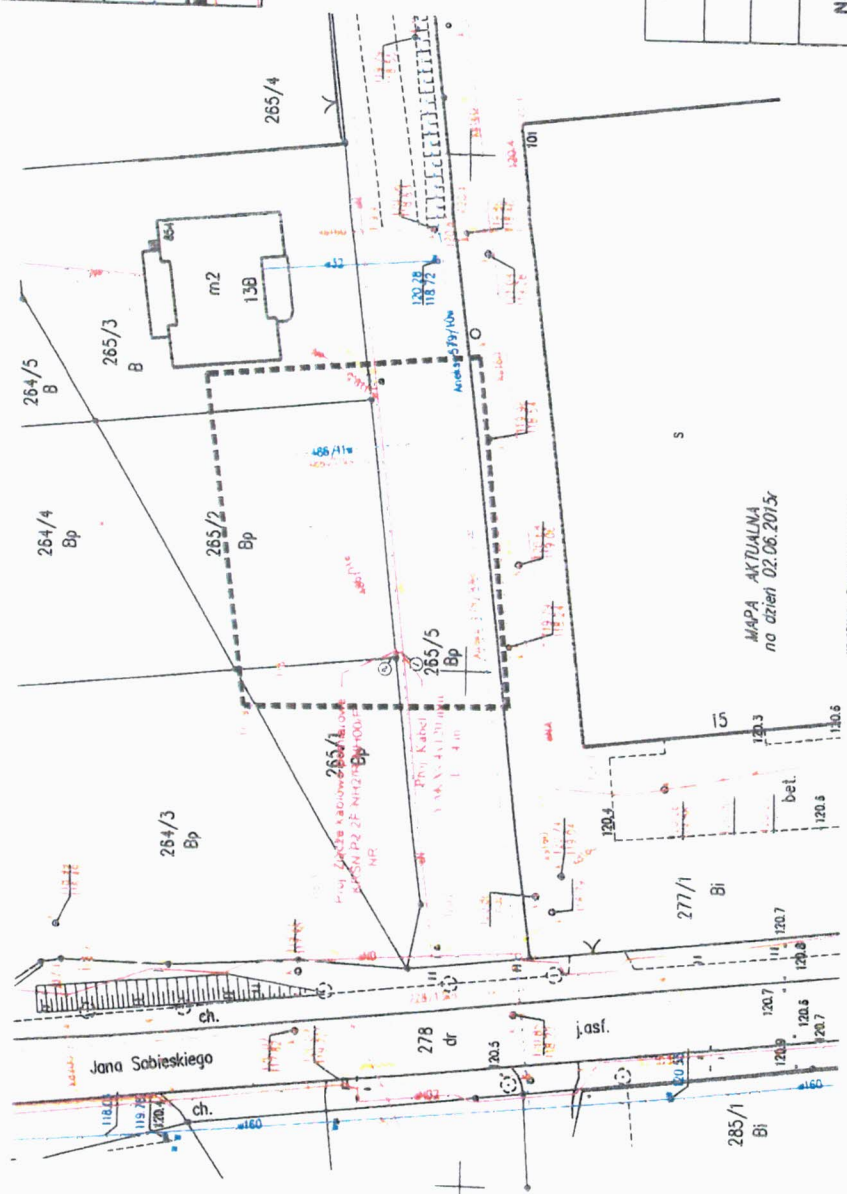
14/5/1427
 13.06.2015

MAPA DO CELÓW PROJEKTOWYCH

województwo: 32-zachodniopomorskie
 powiat: 03-drawski
 320302 4 - m.Drawsko Pomorskie
 obręb nr 0012
 dz.nr 265/1, 265/2, 265/5
 ul.Jana Sobieskiego
 skala: 1:500
 sekcja 5.202.27.14.2.2, 5.202.27.14.2.4
 układ współrzędnych PL-ETRF2000 strzela 5 (15)
 poziom odniesienia PL-KRON86-NH
 GK.6640.646.2015r

KRSN nr 25100046

Arzyński
 dr. Urbanizacji i Ogólnoustrojowej
 Czesław Gronski



UWAGA:
 Po zakończeniu prac należy przywrócić stan pierwotny placu budowy.



UWAGA:
 W przypadku pojawienia się infrastruktury podziemnej nie pokazanej na mapie projektowany kabel zabezpieczyć rurą osłonową.

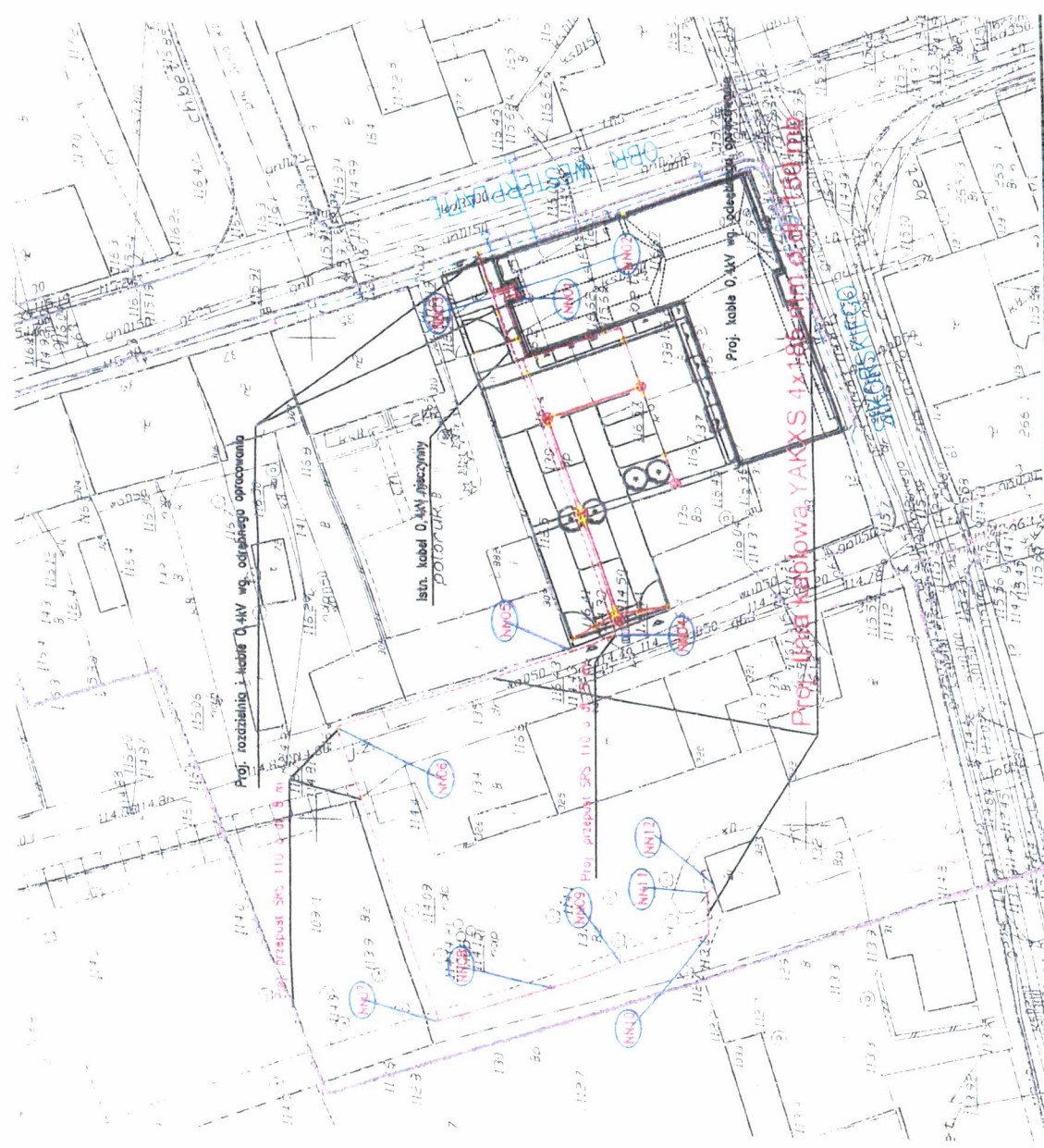
OBIEKT	Zwłanianie w energię elektryczną domu jednorodzinnego Drawsko Pomorskie ul Sobieskiego dz. 265/2, 264/4 obr. 12	Umowa
TEMAT	Projekt budowlano wykonawczy przyłącza kablowego 0,4 kV	DATA Czerwiec 2015 r.
Imię Nazwisko	Opracował mgr. inż. ZAP/0119/PW/OE/12	Projektował mgr. inż. ZAP/0119/PW/OE/12
	Andrzej Niewiński	
Podpis		NR. RYS. 1

MAPA AKTUALNA
 na dzień 02.06.2015r

INFORMACJE
 Szwajcarski Gwarant
 gwaranta uprawnień
 nr upr. 7863

KARTA REJESTRACYJNA mapy dla celów projektowych

Nazwa jednostki wykonawstwa geodezyjnego "GEODEX" Sp. z o.o. Plac Wolności 8/1 78-400 Szczecinek NIP 673-000-76-38 REGON 003800528		320302_4.		2	9	2	2	25.01.2012r.	4
OBIEKT: m. Drawsko Pom. obr. 11 dz. 137, 138, 139 Miasto Drawsko Pomorskie powiat drawski woj. zachodniopomorskie		Wykonano w ramach roboty geodezyjnej: KERG: 024-5/2012							
SKALA 1:500 Układ współrzędnych: „2000” Poziom odniesienia wysokości: Kronzstadt 06 Kierownik robót: Grzegorz Kubiał nr upr. 18554 zakres 1 i 2		W zakresie opracowania znajdują się punkty osnowy geodezyjnej podlegające ochronie na podst. art. 15, art. 48 ust 1 pkt 3 ustawy Prawo geodezyjne i kartograficzne nr: 274/07							
Mapa do celów projektowych sporządzono metodą cyfrową przy wykorzystaniu: 1. mapy zasadniczej w skali 1:500, sekcja: 5 202 27 09 2 3 3 202 27 09 4 1		Granice i nr działek ewidencyjnych wg danych WGIK Siaroska Powiatowego w Drawsku Pom. z dnia: 24 stycznia 2012r.							
Na mapie do celów projektowych wykazano następujące uzgodnione przez ZUDP projekty sieci uzbrojenia terenu: 24/07 e - opinia ustrasza ważność		Rejestracja: 							
Informacje dodatkowe: 1. --- zakres pomiaru 2. Redakcja znaków zgodna z instrukcją techniczną K1 (Podstawowa Mapa Kraju z 1998 r.) 3. Mapa nadaje się do celów projektowych w zakresie pomiaru 4. Stopień kartometryczności: mapy do celów projektowych jest zgodny z przepisami instrukcji technicznej K-1 (Podstawowa Mapa Kraju z 1998 r.) 5. Wszystkie trwałe obiekty budowlane podlegają wyłączeniu przez jednostkę wykonawstwa geodezyjnego 6. Nie wyklucza się istnienia w terenie również uzbrojenia o którym brak było informacji branżowych i nie zostało odnotowane w czasie inwentaryzacji geodezyjnej		Kierownik jednostki wykonawstwa geodezyjnego Grzegorz Kubiał 							
Uzbrojenie dokonano na podstawie: 1. danych branżowych - z literą B 2. pośredniego ustalenia przebiegu aparaturą elektromagnetyczną - z literą A 3. bezpośrednich pomiarów powykonawczych - bez litery W związku z tym w częściach 1 i 2 nie gwarantuje się kompletności, a dokładność położenia uzbrojenia na mapie może być niższa od dokładności kartometrycznej mapy.		Aktualność wórnika na dzień: 25.01.2012r.							



Inwestor: Energetyka Pomorska ul. Orlinowa, 12-12000, 75-950 Koszalin		Data: listopad 2014 r.	
Biuro projektowe: Inny Trucimiech ul. Orlinowa, 12-12000, 75-950 Koszalin		Projektant: Inny Trucimiech	
Operatorem: mgr inż. Andrzej Nowak		Inżynier: Inny Trucimiech	
Code planowa: Projekt zagospodarowania terenu Budowa przyłącza ann do zasilania budynków usługowo-mieszkalnych z garażami podziemnymi dz. nr 139 w m-ci Drawsko Pom., ul. Gen. Wł. Sikorskiego poprzec. dz. nr 135, 137/1, 131/2 obr. 11.		Numer umowy: AJB1775/1 OBI52/140283/1 Nr rysunku: 2	

MAPA ZASADNICZA DO PROJEKTU
Skala 1:500

320302_5.0041-Mielenko Drawskie dz.32/18

POWIAT DRAWSKI
WOJ. ZACHODNIOPOMORSKIE

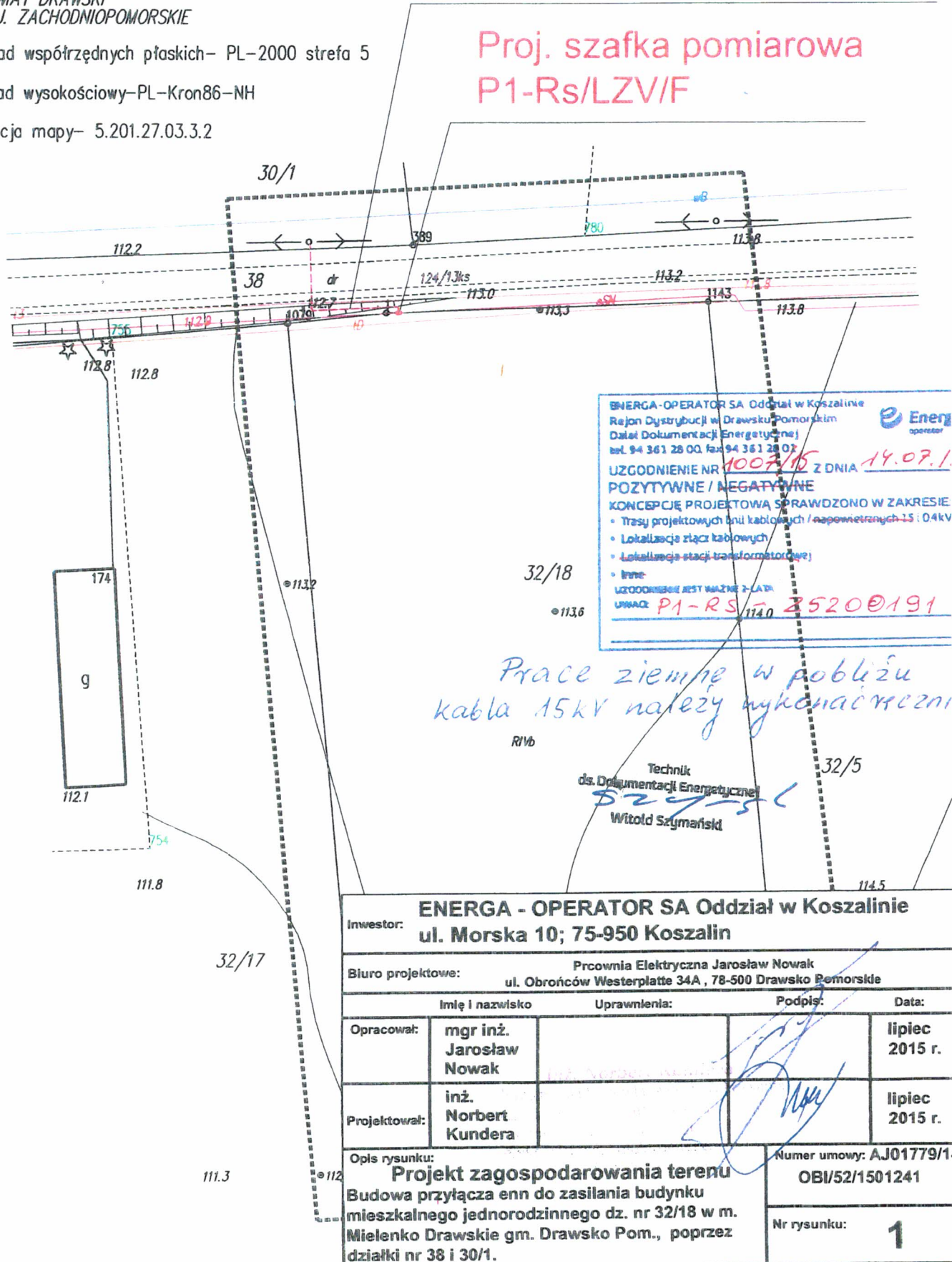
Układ współrzędnych płaskich- PL-2000 strefa 5

Układ wysokościowy-PL-Kron86-NH

sekcja mapy- 5.201.27.03.3.2

Proj. przyłącze kablowe YAKXS
4x35mm² o dł. 26,5m/15m.

Proj. szafka pomiarowa
P1-Rs/LZV/IF



ENERGA-OPERATOR SA Oddział w Koszalinie
Rejon Dystrybucji w Drawsku Pomorskim
Dział Dokumentacji Energetycznej
tel. 94 361 28 00, fax 94 361 28 07

UZGODNIENIE NR 1007/15 Z DNIA 14.07.15

POZYTYWNE / NEGATYWNE
KONCEPCJE PROJEKTOWA SPRAWDZONO W ZAKRESIE

- Trasy projektowych linii kablowych / napowietrznych 15 i 0,4kV
- Lokalizacje stacji kablowych
- Lokalizacje stacji transformatorowej
- Inne

UZGODNIENIE JEST WAŻNE 2-LATNIE
UNWAGI: **P1-Rs-3520@191**

Prace ziemne w pobliżu
kable 15kV należy wykonać ręcznie

Technik
dls. Dokumentacji Energetycznej
Szymański
Witold Szymański

Inwestor: ENERGA - OPERATOR SA Oddział w Koszalinie ul. Morska 10; 75-950 Koszalin			
Biuro projektowe: Pracownia Elektryczna Jarosław Nowak ul. Obrońców Westerplatte 34A, 78-500 Drawsko Pomorskie			
Imię i nazwisko		Uprawnienia:	Data:
Opracował:	mgr inż. Jarosław Nowak		lipiec 2015 r.
Projektował:	inż. Norbert Kundera		lipiec 2015 r.
Opis rysunku:		Numer umowy: AJ01779/1. OBI/52/1501241	
Projekt zagospodarowania terenu Budowa przyłącza enn do zasilania budynku mieszkalnego jednorodzinne dz. nr 32/18 w m. Mielenko Drawskie gm. Drawsko Pom., poprzez działki nr 38 i 30/1.		Nr rysunku: 1	

R A D A M I E J S K A

w Drawsku Pomorskim

wpłynęło dnia 10.09 2015 r.

Nr. zał.

podpis
[Signature]