

Projekt

Projekt burmistrza Drawsko Pomorskiego
Druk Nr/.....

30.01.20.

Chuj.

**UCHWAŁA NR
RADY MIEJSKIEJ W DRAWSKU POMORSKIM**

z dnia 2020 r.

w sprawie zgody na odstąpienie od przetargowego trybu zawarcia umowy dzierżawy

Na podstawie art. 37 ust. 4 zdanie drugie ustawy z dnia 21 sierpnia 1997 r. o gospodarce nieruchomościami (Dz.U. z 2020 r. poz. 65) Rada Miejska w Drawsku Pomorskim uchwala, co następuje:

§ 1. Wyraża się zgodę na odstąpienie od obowiązku przetargowego trybu zawarcia umowy dzierżawy na czas nieoznaczony z :

- 1) na część działki nr 58/8 o pow. 140m² oraz część działki 58/7 o pow. 187m², RIVa obręb 0007 miasta Drawsko Pomorskie, z przeznaczeniem na cele warzywne, lokalizacja VI/11 (zgodnie z załącznikiem nr 1),
- 2) na część działki nr 142/3 o pow. 303m², RIVa obręb 0012 miasta Drawsko Pomorskie, z przeznaczeniem na cele warzywne (zgodnie z załącznikiem nr 2),
- 3) na część działki nr 142/3 o pow. 200m², R IVa obręb 0012 miasta Drawsko Pomorskie, z przeznaczeniem na cele warzywne (zgodnie z załącznikiem nr 3),
- 4) na część działki nr 173/7 o pow. 267m², R V obręb 0006 miasta Drawsko Pomorskie, z przeznaczeniem na cele zieleni (zgodnie z załącznikiem nr 4),
- 5) na część działki nr 58/4 o pow. 300m², RIVb obręb 0007 miasta Drawsko Pomorskie, z przeznaczeniem na cele warzywne, lokalizacja II/12a/a (zgodnie z załącznikiem nr 5),
- 6) na część działki nr 2/6 o pow. 472m², RIVa obręb 0007 miasta Drawsko Pomorskie, z przeznaczeniem na cele warzywne, lokalizacja II/13 (zgodnie z załącznikiem nr 6),
- 7) na część działki nr 6 o pow. 124m², RIIIb obręb 0012 miasta Drawsko Pomorskie, z przeznaczeniem na cele warzywne (zgodnie z załącznikiem nr 7),
- 8) na część działki nr 272/1 o pow. 132m², B obręb 0011 miasta Drawsko Pomorskie, z przeznaczeniem na cele warzywne (zgodnie z załącznikiem nr 8),
- 9) na część działki nr 2/6 o pow. 320m², R IVa obręb 0007 miasta Drawsko Pomorskie, z przeznaczeniem na cele warzywne, lokalizacja V/5 (zgodnie z załącznikiem nr 9),
- 10) na część działki nr 2/6 o pow. 318m² obręb 0007 miasta Drawsko Pomorskie, z przeznaczeniem na cele warzywne, RIVa lokalizacja VI/4 (zgodnie z załącznikiem nr 10),
- 11) na część działki nr 2/6 o pow. 470m² obręb 0007 miasta Drawsko Pomorskie, z przeznaczeniem na cele warzywne, R IVa lokalizacja I/4 (zgodnie z załącznikiem nr 11),

- 12) na część działki nr 238/2 o pow. 153m² obręb 0012 miasta Drawsko Pomorskie, z przeznaczeniem na cele warzywne, B (zgodnie z załącznikiem graficznym nr 12)
- 13) na część działki nr 19/5 o pow. 169m² obręb 0007 miasta Drawsko Pomorskie, z przeznaczeniem na cele warzywne, R IVb (zgodnie z załącznikiem nr 12a),
- 14) na część działki nr 2/6 o pow. 324m² obręb 0007 miasta Drawsko Pomorskie, z przeznaczeniem na cele warzywne, RIVa lokalizacja IV/11 (zgodnie z załącznikiem nr 13),
- 15) na część działki nr 2/6 o pow. 366m² obręb 0007 miasta Drawsko Pomorskie, z przeznaczeniem na cele warzywne, Ł III, lokalizacja IV/15 (zgodnie z załącznikiem nr 14),
- 16) na część działki nr 2/6 o pow. 614m² obręb 0007 miasta Drawsko Pomorskie, z przeznaczeniem na cele warzywne, RIVa, lokalizacja I/6 (zgodnie z załącznikiem nr 15),
- 17) na część działki nr 142/3 o pow. 120m², R IVa obręb 0012 miasta Drawsko Pomorskie, z przeznaczeniem na cele warzywne (zgodnie z załącznikiem nr 16),
- 18) na część działki nr 2/6 o pow. 615m² obręb 0007 miasta Drawsko Pomorskie, z przeznaczeniem na cele warzywne, RIVa, lokalizacja I/5 (zgodnie z załącznikiem nr 17),
- 19) na część działki nr 2/6 o pow. 284m² obręb 0007 miasta Drawsko Pomorskie, z przeznaczeniem na cele warzywne, Ł III, lokalizacja V/4 (zgodnie z załącznikiem nr 18),
- 20) na część działki nr 6 o pow. 324m² obręb 0012 miasta Drawsko Pomorskie, z przeznaczeniem na cele warzywne, Bz, (zgodnie z załącznikiem nr 19),
- 21) na część działki nr 393 o pow. 222m² obręb 0011 miasta Drawsko Pomorskie, z przeznaczeniem na cele warzywne, Bz, (zgodnie z załącznikiem nr 20),
- 22) na część działki nr 41/11 o pow. 156m² obręb 0012 miasta Drawsko Pomorskie, z przeznaczeniem na cele warzywne, ŁIV, (zgodnie z załącznikiem nr 21),
- 23) na część działki nr 2/32 o pow. 337m² obręb 0007 miasta Drawsko Pomorskie, z przeznaczeniem na cele warzywne, RIVa, lokalizacja IV/16 (zgodnie z załącznikiem nr 22),
- 24) na część działki nr 2/32 o pow. 499m² obręb 0007 miasta Drawsko Pomorskie, z przeznaczeniem na cele warzywne, RIVa, lokalizacja 0/01 (zgodnie z załącznikiem nr 23),
- 25) na część działki nr 2/32 o pow. 88m² oraz część działki nr 2/6 o pow. 240m² obręb 0007 miasta Drawsko Pomorskie, z przeznaczeniem na cele warzywne, Ł III, lokalizacja VII/2 (zgodnie z załącznikiem nr 24),
- 26) na część działki nr 19/5 o pow. 270m² obręb 0007 miasta Drawsko Pomorskie, z przeznaczeniem na cele warzywne, RIVb (zgodnie z załącznikiem nr 25),
- 27) na część działki nr 58/6 o pow. 452m² obręb 0007 miasta Drawsko Pomorskie, z przeznaczeniem na cele warzywne, RIVb, lokalizacja IV/8 (zgodnie z załącznikiem nr 26),

- 28) na część działki nr 19/5 o pow.843m², R IVb obręb 0007 miasta Drawsko Pomorskie, z przeznaczeniem na cele warzywne (zgodnie z załącznikiem graficznym nr 27),
- 29) na część działki nr 2/6 i 2/32 o pow. 387m², Ł III obręb 0007 miasta Drawsko Pomorskie, lokalizacja VIII/4 z przeznaczeniem na cele warzywne (zgodnie z załącznikiem graficznym nr 28),
- 30) na część działki nr 8/2 o pow. 155m², R IVb obręb 0019 miasta Drawsko Pomorskie z przeznaczeniem na cele warzywne (zgodnie z załącznikiem graficznym nr 29),
- 31) na część działki nr 269/1 o pow. 254m², B obręb 0011 miasta Drawsko Pomorskie z przeznaczeniem na cele warzywne (zgodnie z załącznikiem graficznym nr 30),
- 32) na część działki nr 2/32 o pow.122m², R IVa obręb 0007 miasta Drawsko Pomorskie z przeznaczeniem na cele warzywne (zgodnie z załącznikiem graficznym nr 31),
- 33) na część działki nr 19/5 o pow.121m², R IVb obręb 007 miasta Drawsko Pomorskie z przeznaczeniem na cele warzywne (zgodnie z załącznikiem graficznym nr 32),
- 34) na część działki nr 2/6 i 2/32 o pow. 1558m², R IVa obręb 007 miasta Drawsko Pomorskie, lokalizacja I/20 i II/18 z przeznaczeniem na cele rolne (zgodnie z załącznikiem graficznym nr 33),
- 35) na część działki nr 2/6 i 2/32 o pow. 304m², R IVa obręb 007 miasta Drawsko Pomorskie, lokalizacja V/21 z przeznaczeniem na cele warzywne (zgodnie z załącznikiem graficznym nr 34),
- 36) na część działki nr 41/16 o pow.259m², Ł IV obręb 0012 miasta Drawsko Pomorskie z przeznaczeniem na cele warzywne (zgodnie z załącznikiem graficznym nr 35),
- 37) na część działki nr 422 o pow. 161m², Bp obręb 0011 miasta Drawsko Pomorskie z przeznaczeniem na cele warzywne (zgodnie z załącznikiem graficznym nr 36),
- 38) na część działki nr 24/2 o pow. 0,1193ha, R V, obręb 0014 miasta Drawsko Pomorskie, z przeznaczeniem na cele zieleni (zgodnie z załącznikiem graficznym nr 37),
- 39) na część działki nr 24/2 o pow. 16m², R V, obręb 0014 miasta Drawsko Pomorskie, z przeznaczeniem na cele garażowe (zgodnie z załącznikiem graficznym nr 38),
- 40) , część działki nr 2/6 o pow. 300m², Ł III, obręb 0007 miasta Drawsko Pomorskie, lokalizacja V/18 (zgodnie z załącznikiem graficznym nr 39)

§ 2. Uchwała wchodzi w życie z dniem podjęcia.

Przewodniczący Rady
Miejskiej w Drawsku
Pomorskim

Ireneusz Gendek

SPRAWDZONO
POD WZGLĘDEM
FORMALNO-PRAWNYM

RADCA PRAWNY

ZNA
Zbigniew Wórowski
K 0 - 3 6 2

Załącznik Nr 1 do uchwały Nr
Rady Miejskiej w Drąwsku Pomorskim
z dnia 2020 r.

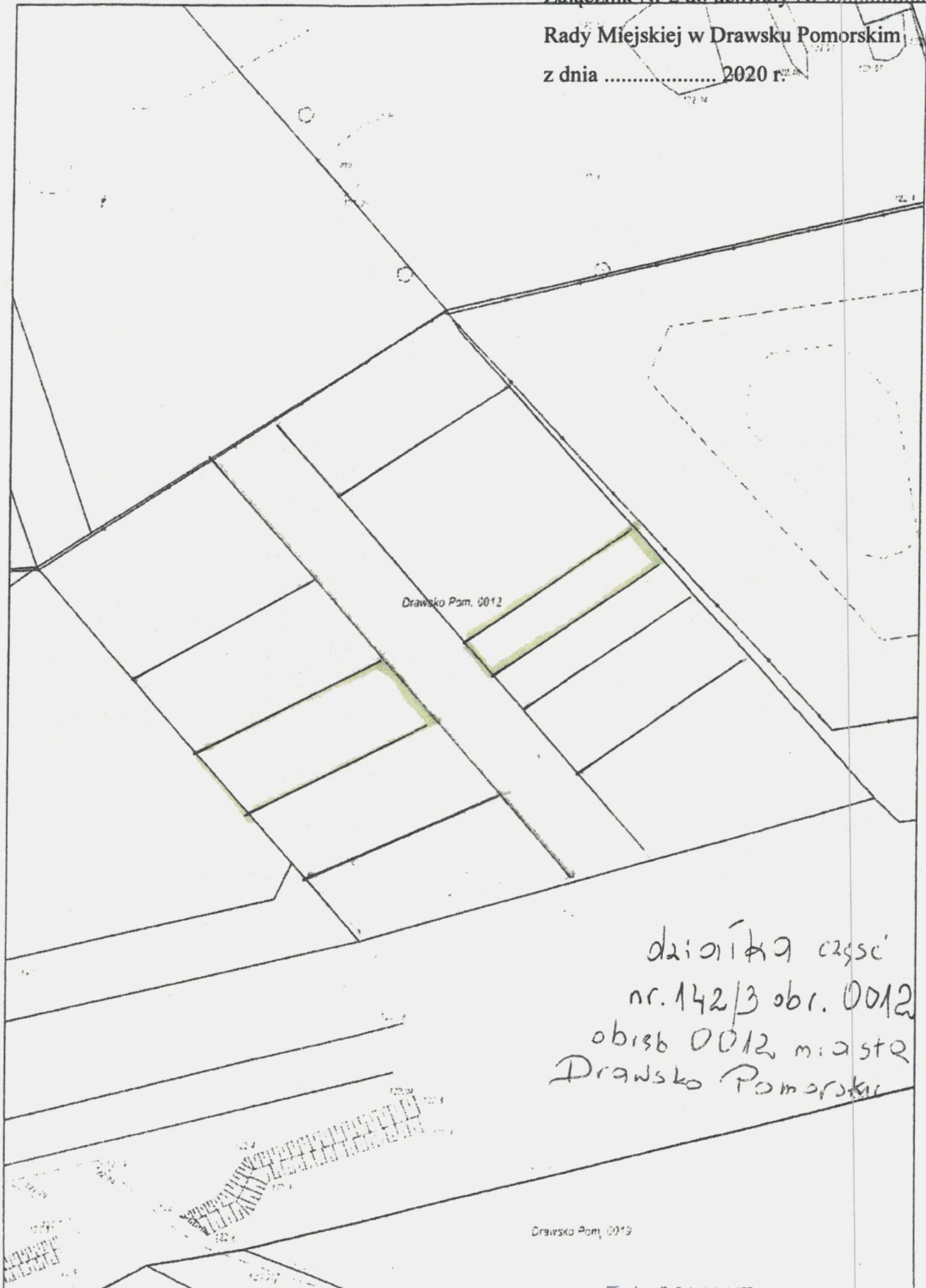


terese działki nr 58/8
i 58/7 obręb 0007 miasto
Drąwsko Pomorskie

Lok. VI/17

Wydruk mapy z systemu WebEWID
Załącznik Nr 2 do uchwały Nr

Rady Miejskiej w Drawsku Pomorskim
z dnia 2020 r.



działka nr 142/3 obr. 0012
obisb 0012 miasto
Drawsko Pomorskie

Wydruk w skali 1:500

Wydruk z systemu WebEWID

porządził: MONIKA Nowak

Udostępniane informacje nie są dokumentami w postępowaniach administracyjnych i innych. Materiały zawierające II kartograficznego (w tym dane z operatu ewidencji gruntów i budynków Urzędu Gminy w Drawsku Pomorskim) należy zamawiać w Wydziale Geodezji. Dokumenty zawierające inne informacje przetwarzane w Wewnętrznym Portalu Mapowym należy zamawiać w wydziałach merytorycznych odp

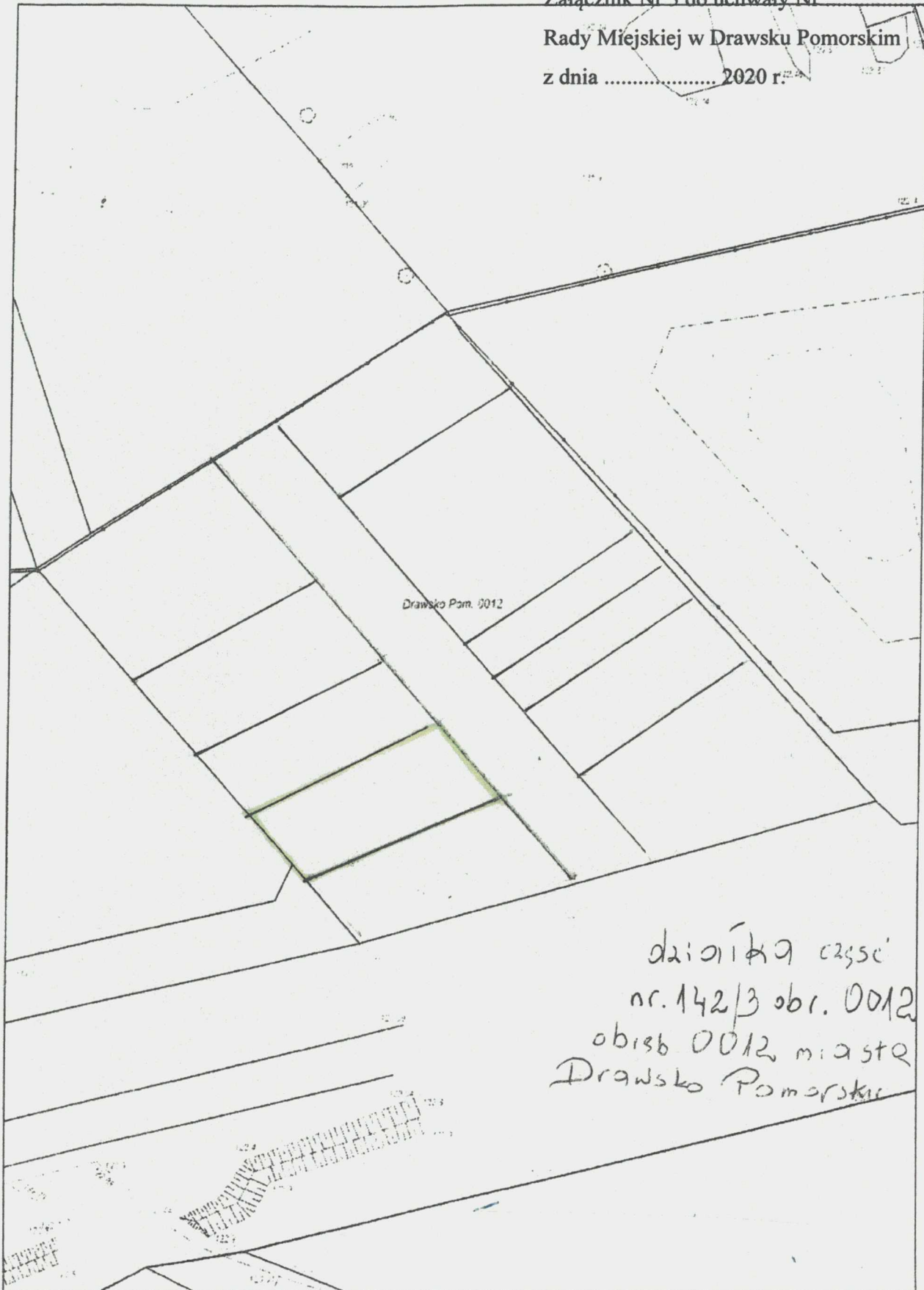
natowego zasobu geodezyjnego i Geodezji. Dokumenty zawierające inne za aktualizację tych danych

g

Wydruk mapy z systemu WebEWID
Załącznik Nr 3 do uchwały Nr

Rady Miejskiej w Drawsku Pomorskim
z dnia 2020 r.

3



działka nr 142/3 obr. 0012
obisb 0012 miasto
Drawsko Pomorskie

Wydruk w skali 1:500

Wydruk z systemu WebEWID

Sporządził: MONIKA Nowak

Udostępniane informacje nie są dokumentami w postępowaniach administracyjnych i innych. Materiały zawierające informacje z powiatowego zasobu geodezyjnego i kartograficznego (w tym dane z operatu ewidencji gruntów i budynków Urzędu Gminy w Drawsku Pomorskim) należy zamawiać w Wydziale Geodezji. Dokumenty zawierające inne informacje przetwarzane w Wewnętrznym Portalu Mapowym należy zamawiać w wydziałach merytorycznych odpowiedzialnych za aktualizację tych danych

U



288521,28 635189,18



Główny Urząd Geodezji i Kartografii
ul. Wspólna 2
00-926 Warszawa

Uwaga: Ten wydruk ma charakter wyłącznie poglądowy i w żadnym razie nie może być traktowany jako dokument oficjalny.
© 2019 GUGiK Wszystkie prawa zastrzeżone.

5

Załącznik Nr 5 do uchwały Nr
Rady Miejskiej w Drawsku Pomorskim
z dnia 2020 r.



część działki nr 58/4
obręb 0009 miast
Drawsko Pomorskie
Lok II/12a/a

6

Załącznik Nr 6 do uchwały Nr
Rady Miejskiej w Drawsku Pomorskim
z dnia 2020 r.



ul. 256 da. 01/ki nr 2/6
obreg 0009 miasta
Drawsko Pomorskie
Lok. II/13

OK

7



Załącznik Nr 7 do uchwały Nr
 Rady Miejskiej w Drawsku Pomorskim

PLIK WIDOK POMIARY NUMERYCZNY MODEL TERENU WYSZUKIWANIA

Z dnia 2020 r.
 pol Skala: 500



Geoportal krajowy Ładowanie...
 4.903s Geoportal krajowy Załadowano
 2.478s Geoportal krajowy Załadowano

Ta strona używa ciasteczek (cookies), dzięki którym nasz serwis działa lepiej. [Dow](#) [Rozumiem](#)

CA

129

131

ul. Sikorskiego

123

Załącznik do uchwały
Rady Miejskiej w Drowisku
z dnia 2020 r.

265/3

265/7

265/4

265/5

265/6

265/2

264/2

261

262

260/11

260/12

260/13

260/14

260/15

260/16

260/17

260/18

260/21 260/19

260/20

267

260/2

260/22

268/1

269/1

260/7

260/8

260/9

260/25

260/23

259/7

259/8

259/11

259/14

259/18

259/16

258

257

224/2

224/3

272/2

271/3

274

271/1

270/1

272/1

273/34

część działki nr. 272/1 objęta uoam miasta Drowisko Pomorskie

307

310

91

Załącznik Nr 9 do uchwały Nr
Rady Miejskiej w Drawsku Pomorskim
z dnia 2020 r.



Handwritten signature or mark.

10

Załącznik Nr 10 do uchwały Nr
Rady Miejskiej w Drawsku Pomorskim
z dnia 2020 r.



część działki nr 2/6
obręb 0007 miasto
Drawsko Pomorskie
Lok. VI/4

ca

Załącznik Nr 11 do uchwały Nr
Rady Miejskiej w Drawsku Pomorskim
z dnia 2020 r.

11



ul. 25 Stycznia nr 2/6
obreg 0007 miasto
Drawsko Pomorskie
lok. I/4

✓



289242,80 633504,18



Główny Urząd Geodezji i Kartografii
ul. Wspólna 2
00-926 Warszawa

Uwaga: Ten wydruk ma charakter wyłącznie poglądowy i w żadnym razie nie może być traktowany jako dokument oficjalny.
© 2019 GUGiK Wszystkie prawa zastrzeżone.

9

1201



4.473s Geoportal krajowy Załadowano

0.057s Geoportal krajowy Załadowano

1.933s Geoportal krajowy Załadowano

Ta strona używa ciasteczek (cookies), dzięki którym nasz serwis działa lepiej. [Dow](#) Rozumiem

Załącznik Nr 13 do uchwały Nr
Rady Miejskiej w Drawsku Pomorskim
z dnia 2020 r.

13



część działki nr 2/6
obręb 0007 miasta
Drańsko Pomorskie
lok IV/11

CS

14

Załącznik Nr 14 do uchwały Nr
Rady Miejskiej w Drawsku Pomorskim
z dnia 2020 r.



część działki nr 2/6
6186 6009 miasto
Drawsko Pom
Lok. IV/15

15

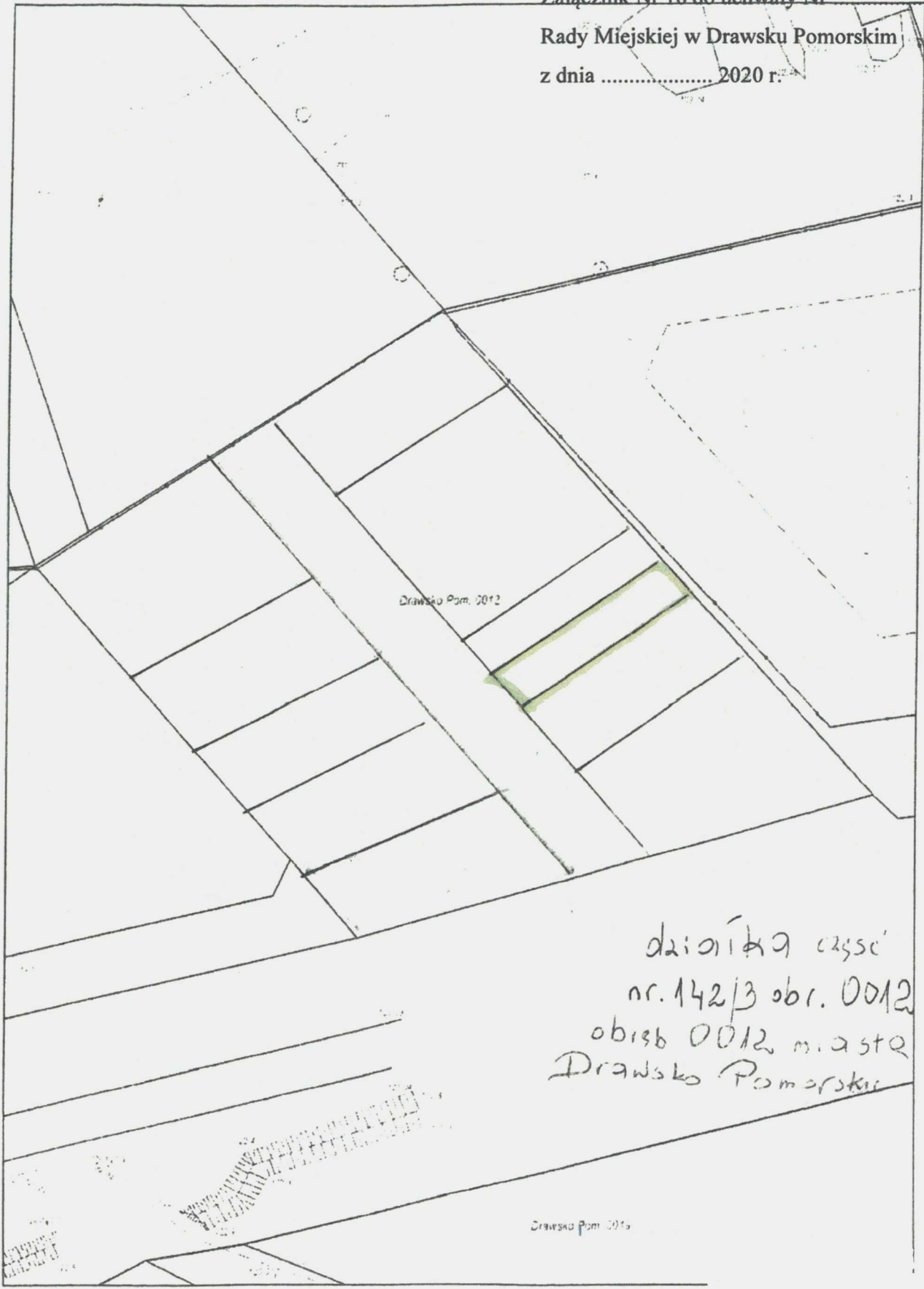
Załącznik Nr 15 do uchwały Nr
Rady Miejskiej w Drawsku Pomorskim
z dnia 2020 r.



Eksp. działki nr 2/6
obsz. 0007 miasta
Drawsko Pomorskie
Lok. 1/6

Wydruk mapy z systemu WebEWID
Załącznik Nr 16 do uchwały Nr

Rady Miejskiej w Drawsku Pomorskim
z dnia 2020 r.



Wydruk w skali 1:500

Wydruk z systemu WebEWID

Udostępniane informacje nie są dokumentami w postępowaniach administracyjnych i innych. Materiały zawierające informacje z powiatowego rejestru ewidencji gruntów i budynków Urzędu Gminy w Drawsku Pomorskim należy zamawiać w Wydziale Geodezyjnym i Kartograficznym. Informacje przetwarzane w Wewnętrznym Portalu Mapowym należy zamawiać w wydziałach merytorycznych odpowiedzialnych za dane.

Wydział Geodezyjny i Kartograficzny
ul. ...
81-100 Drawsko Pomorskie

Załącznik Nr 17 do uchwały Nr
Rady Miejskiej w Drawsku Pomorskim
z dnia 2020 r.



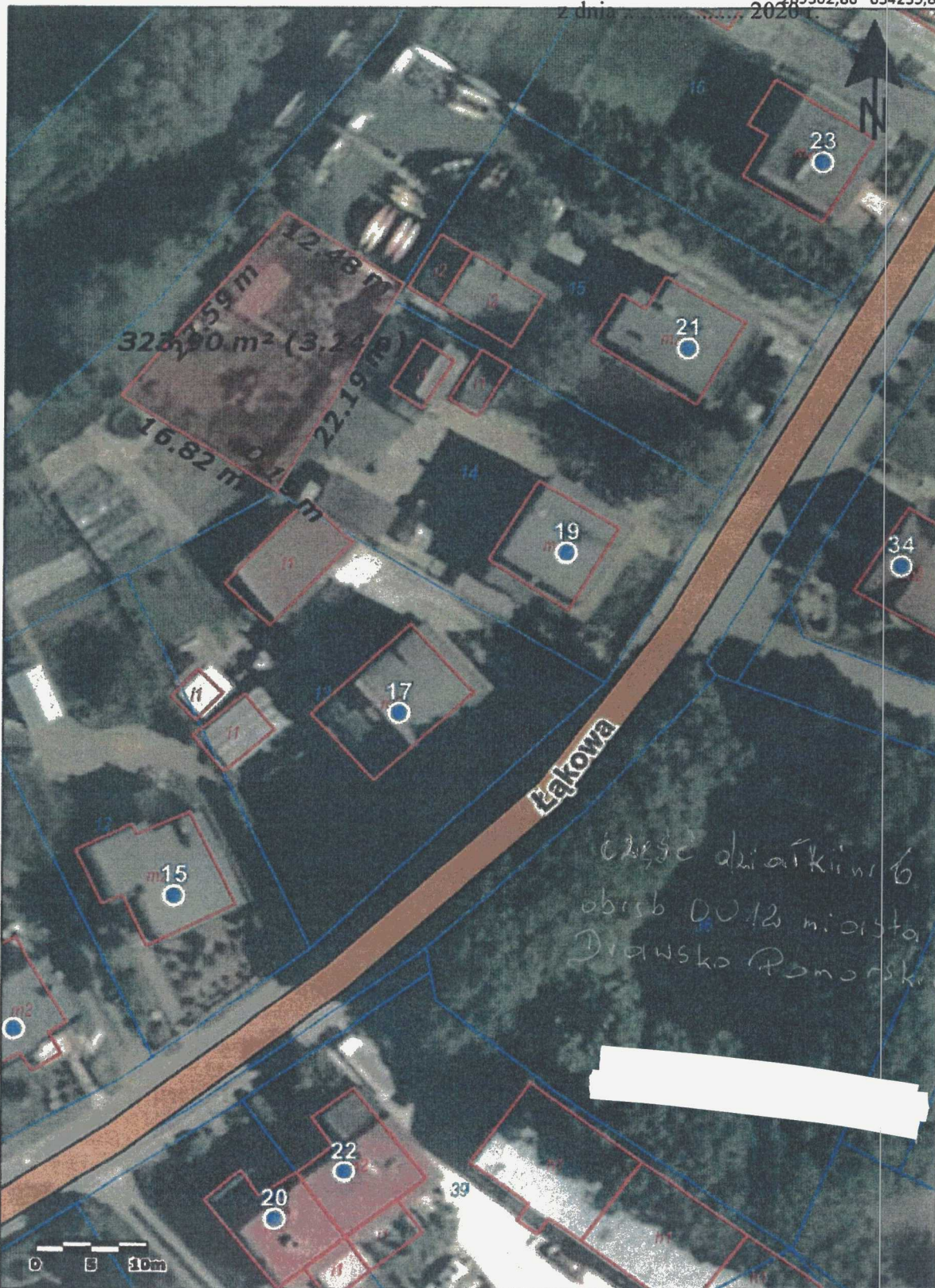
część działki 2/6
obręb 0009 miastol
Drawsko Pomorskie
Lok. I/5

CU

Załącznik Nr 18 do uchwały Nr
Rady Miejskiej w Drawsku Pomorskim
z dnia 2020 r.



część działki 2/6
obsz. 0007 miasta
Drawsko Pomorskie
Lok. 1/4



289218,20 634116,82



Główny Urząd Geodezji i Kartografii
ul. Wspólna 2
00-926 Warszawa

Uwaga: Ten wydruk ma charakter wyłącznie poglądowy i w żadnym razie nie może być traktowany jako dokument oficjalny.
© 2019 GUGiK Wszystkie prawa zastrzeżone.



288324,30 633609,08



Główny Urząd Geodezji i Kartografii
ul. Wspólna 2
00-926 Warszawa

Uwaga: Ten wydruk ma charakter wyłącznie poglądowy i w żadnym razie nie może być traktowany jako dokument oficjalny.
© 2019 GUGiK Wszystkie prawa zastrzeżone.

J



289171,10 634000,14



Główny Urząd Geodezji i Kartografii
ul. Wspólna 2
00-926 Warszawa

Uwaga: Ten wydruk ma charakter wyłącznie poglądowy i w żadnym razie nie może być traktowany jako dokument oficjalny.
© 2019 GUGiK Wszystkie prawa zastrzeżone.

Handwritten mark

22

Załącznik Nr 22 do uchwały Nr
Rady Miejskiej w Drawsku Pomorskim
z dnia 2020 r.



część działki nr. 2/32
objętej miejsc.
Dzielnica Pomorska
Lok. IV/16

29,

Załącznik Nr 23 do uchwały Nr
Rady Miejskiej w Drawsku Pomorskim
z dnia 2020 r.



Uzasadnienie nr 2/30
obsz 0007 miast
Drawsko Pomorskie
Lok 0/0A

ca

24

Załącznik Nr 24 do uchwały Nr
Rady Miejskiej w Drawsku Pomorskim
z dnia 2020 r.



część działki nr 2/6
i 2/32 objęta 0007
miasto Drawsko Pom
Lok. VII/2



288856,64 634858,12



Główny Urząd Geodezji i Kartografii
 ul. Wspólna 2
 00-926 Warszawa

Uwaga: Ten wydruk ma charakter wyłącznie poglądowy i w żadnym razie nie może być traktowany jako dokument oficjalny.
 © 2019 GUGiK Wszystkie prawa zastrzeżone.

Handwritten signature

26

Załącznik Nr 26 do uchwały Nr
Rady Miejskiej w Drawsku Pomorskim
z dnia 2020 r.



22430 działka 58/6
obisb 0007 miasta
Drawsko Pomorskie
Lok. IV/8



288946,09 635019,16



Główny Urząd Geodezji i Kartografii
ul. Wspólna 2
00-926 Warszawa

Uwaga: Ten wydruk ma charakter wyłącznie poglądowy i w żadnym razie nie może być traktowany jako dokument oficjalny.
© 2019 GUGiK Wszystkie prawa zastrzeżone.

Załącznik Nr 28 do uchwały Nr
Rady Miejskiej w Drawsku Pomorskim
z dnia 2020 r.

28



część działki nr 2/G
obrsb 0007 miasta
Drawsko Pomorskie
lok. VII/4

Załącznik Nr 29 do uchwały Nr
 Rady Miejskiej w Drawsku Pomorskim
 z dnia 2020 r.

PLIK WIDOK POMIARY NUMERYCZNY MODEL TERENU WYSZUKIWANIA

pol Skala: 1000

155.87 m² (1.56 a)

część działki nr 8/2
 obręb 0019 miasta
 Drawsko Pomorskie

- Geoportal krajowy Ładowanie...
- 2.87s Geoportal krajowy Załadowano
- 3.856s Geoportal krajowy Załadowano

Ta strona używa ciasteczek (cookies), dzięki którym nasz serwis działa lepiej. [Dow](#) [Rozumiem](#)



Załącznik Nr 30 do uchwały Nr
Rady Miejskiej w Drawsku Pomorskim

PLIK WIDOK POMIARY NUMERYCZNY MODEL TERENU WYSZUKIWANIA

Z dnia 2020 r.
pol Skala: 500

15.92 m
53.99 m² (2.5%)
16.21 m

Część działki nr 269/11
obs. 00 m miasto
Drawsko Pomorskie

Geoportal krajowy Ładowanie...

3.961s Geoportal krajowy Załadowano

17.774s Geoportal krajowy Załadowano

Ta strona używa ciasteczek (cookies), dzięki którym nasz serwis działa lepiej. [Dow](#) [Rozumiem](#)



288894,15 634621,12



Główny Urząd Geodezji i Kartografii
ul. Wspólna 2
00-926 Warszawa

Uwaga: Ten wydruk ma charakter wyłącznie poglądowy i w żadnym razie nie może być traktowany jako dokument oficjalny.
© 2019 GUGiK Wszystkie prawa zastrzeżone.

32

Załącznik Nr 32 do uchwały Nr Skala: 1:500

Rady Miejskiej w Drawsku Pomorskim

z dnia 2020 r. 288982,91 635117,74



288898,25 634998,68



Główny Urząd Geodezji i Kartografii
ul. Wspólna 2
00-926 Warszawa

Uwaga: Ten wydruk ma charakter wyłącznie poglądowy i w żadnym razie nie może być traktowany jako dokument oficjalny.
© 2019 GUGIK Wszystkie prawa zastrzeżone.

33

Załącznik Nr 33 do uchwały Nr
Rady Miejskiej w Drawsku Pomorskim
z dnia 2020 r.

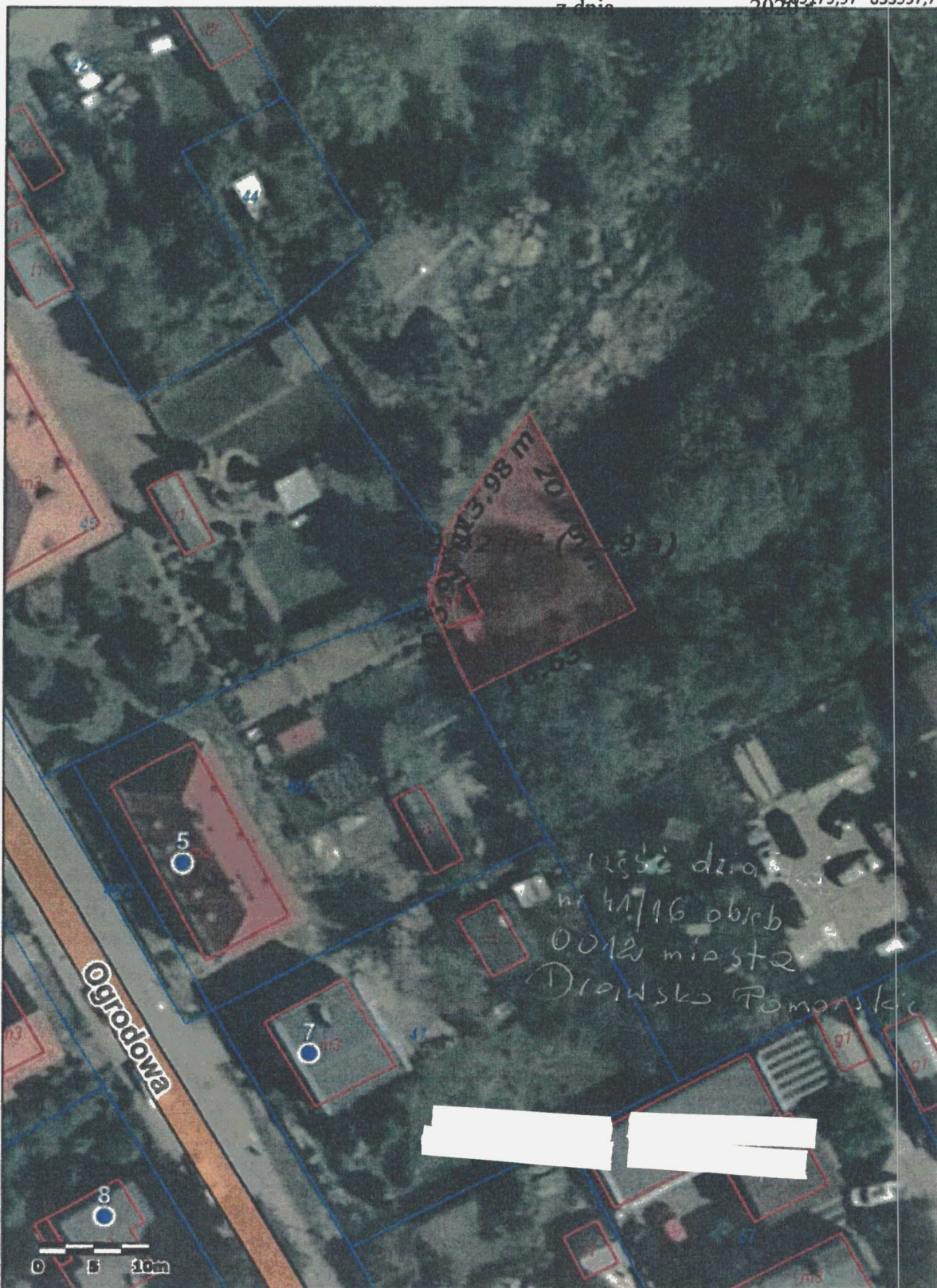


ca

Załącznik Nr 34 do uchwały Nr
Rady Miejskiej w Drawsku Pomorskim
z dnia 2020 r.



część działki: 2/6, 2/32
obręb ODDZ miasta
Drawsko Pomorskie
Lok. V/21



289095,30 633878,70



Główny Urząd Geodezji i Kartografii
ul. Wspólna 2
00-926 Warszawa

Uwaga: Ten wydruk ma charakter wyłącznie poglądowy i w żadnym razie nie może być traktowany jako dokument oficjalny.
© 2019 GUGiK Wszystkie prawa zastrzeżone.

CA

Załącznik Nr 36 do uchwały Nr
Rady Miejskiej w Drawsku Pomorskim •
PLIK WIDOK POMIARY NUMERYCZNY MODEL TERENU WYSZUKIWANIA
Z dnia 2020 r.
pol

8.235s Geoportal krajowy Załadowano
2.523s Geoportal krajowy Załadowano
2.84s Geoportal krajowy Załadowano

Ta strona używa ciasteczek (cookies), dzięki którym nasz serwis działa lepiej. [Dow](#) [Rozumiem](#)

37

Załącznik Nr 37 do uchwały Nr
Rady Miejskiej w Drawsku Pomorskim
z dnia 2020 r.

PLIK WIDOK POMIARY NUMERYCZNY MODEL TERENU WYSZUKIWANIA

pol

7.803s Geoportal krajowy Załadowano
1.43s Geoportal krajowy Załadowano
1.443s Geoportal krajowy Załadowano

Ta strona używa ciasteczek (cookies), dzięki którym nasz serwis działa lepiej. [Dow](#) Rozumiem

CA



Ta strona używa ciasteczek (cookies), dzięki którym nasz serwis działa lepiej. [Dow](#) Rozumiem

39

Załącznik Nr 39 do uchwały Nr
Rady Miejskiej w Drawsku Pomorskim
z dnia 2020 r.



część działki nr 2/6
obisb 0007 miasta
Drańsko Pom
Lok. 1/18

CU

Uzasadnienie

Przedmiotem niniejszej uchwały są nieruchomości gruntowe położone na terenie gminy Drawsko Pomorskie na które wcześniej zawarte były umowy na czas oznaczony . Umowy te tracą ważność 31.12.2019r. Dotychczasowi dzierżawcy złożyli wnioski o przedłużenie dalszej dzierżawy.

Zgodnie z obowiązującym prawem w sytuacji, gdy po umowie dzierżawy zawartej na czas oznaczony do 3 lat strony zawierają kolejną umowę dotyczącą tej samej nieruchomości , zawarcie jej będzie możliwe w sytuacji podjęcia przez radę miejską odpowiedniej uchwały wyrażającej zgodę na bezprzetargowy tryb jej zawarcia.

Na mocy art. 37 ust. 4 ustawy z dnia 21 sierpnia 1997 r. o gospodarce nieruchomościami (Dz.U. z 2018 r. poz. 2204 i poz. 2348) z 2019 r. poz. 270, poz. 492, poz. 801, poz. 1309, poz. 1589, poz. 1716, poz. 1924) rada gminy może wyrazić zgodę na odstąpienie od obowiązku przetargowego trybu zawarcia umów użytkowania, najmu lub dzierżawy.

W związku z powyższym zasadne jest podjęcie niniejszej uchwały.

Sporządziła:

Władysława Szadziwicz

Z up. Burmistrza
Ireneusz Kabat
Z-ca Burmistrza

9