

Projekt

Druk Nr269.....

UCHWAŁA NR
RADY MIEJSKIEJ W DRAWSKU POMORSKIM

z dnia 2016 r.

**w sprawie zgody na odstąpienie od obowiązku przetargowego trybu zawarcia umowy
dzierżawy**

Na podstawie art.37 ust. 4 zdanie drugie ustawy z dnia 21 sierpnia 1997r. o gospodarce nieruchomościami (Dz.U. z 2015r. poz. 1774, poz. 1777, z 2016 r. poz. 65, poz. 1250, poz. 1271, poz. 1579), Rada Miejska w Drawsku Pomorskim uchwała, co następuje:

§ 1. Wyraża się zgodę na odstąpienie od obowiązku przetargowego trybu zawarcia umowy dzierżawy z ENERGA -OPERATOR Spółką Akcyjną z siedzibą w Gdańsku, która zawarta zostanie na czas nieoznaczony i dotyczyć będzie następujących części działek:

- 1) Nr 161/4 obręb Gudowo o powierzchni 0,04m² oznaczonej na mapie stanowiącej załącznik graficzny do niniejszej uchwały (lokalizacja nr 1) z przeznaczeniem na budowę przyłącza elektroenergetycznego 0,4kV;
- 2) Nr 20 obręb Gajewko o powierzchni 0,60m² oznaczonej na mapie stanowiącej załącznik graficzny do niniejszej uchwały (lokalizacja nr 2) z przeznaczeniem na budowę przyłącza elektroenergetycznego 0,4kV;
- 3) Nr 367, 361/1 obręb 11 Drawsko Pomorskie o powierzchni 2,19m² oznaczonej na mapie stanowiącej załącznik graficzny do niniejszej uchwały (lokalizacja nr 3) z przeznaczeniem na budowę przyłącza elektroenergetycznego 0,4kV;

§ 2. Uchwała wchodzi w życie z dniem podjęcia.

Pod względem formalno-prawnym
bez zastrzeżeń


Piotr Flato
RADCA PRAWNY

ENERGA-OPERATOR SA Oddział w Koszalinie
 Rejon Dystrybucji w Drawsku Pomorskim
 Data i Dokumentacja Energetyczne
 tel. 94 361 20 00, fax 94 361 20 01

UZGODNIENIE NR 894/16 Z DNIA 28.07.16

POZYTYWNE / NEGATYWNE

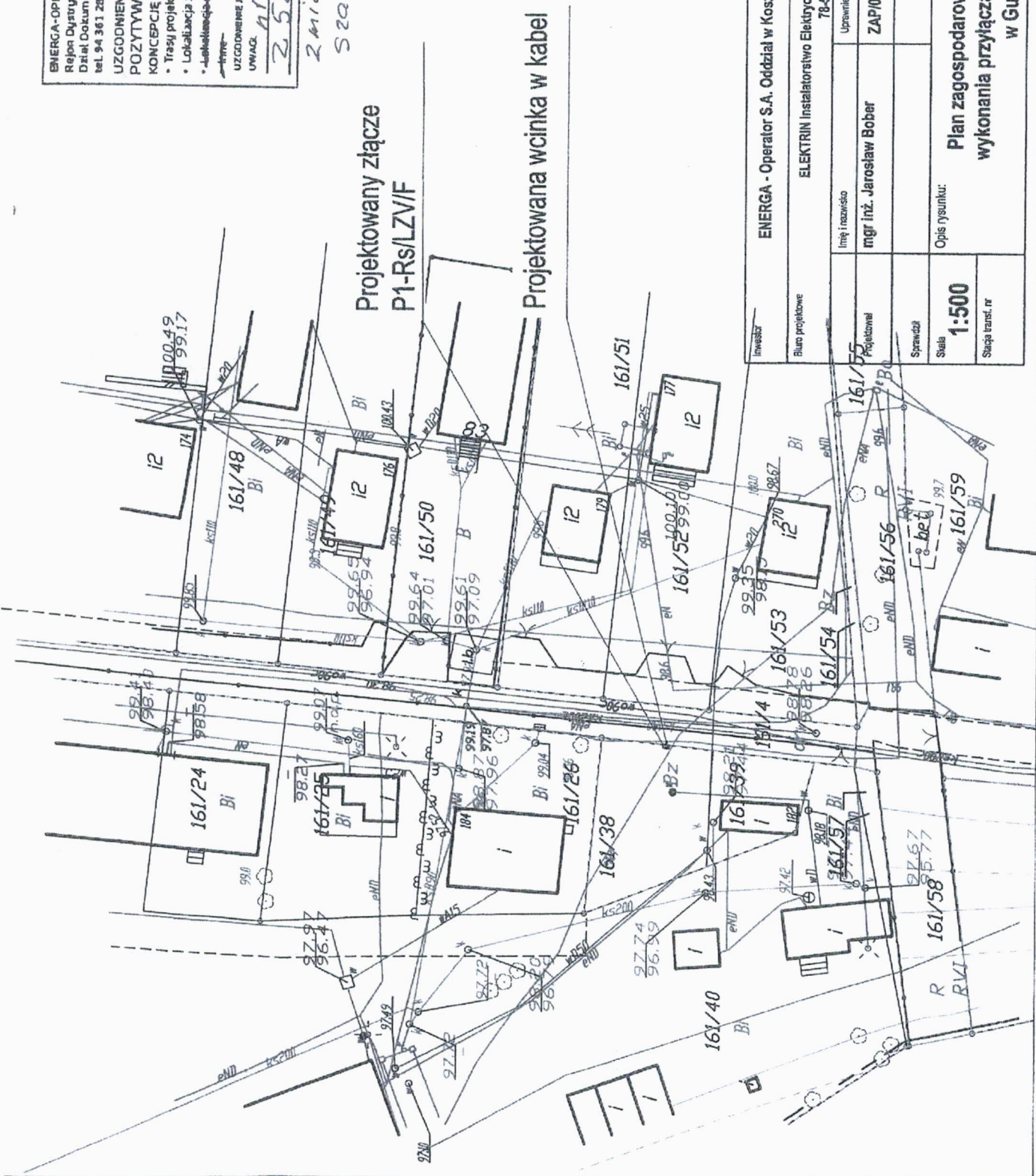
KONCEPCJE PROJEKTOWA SPRAWDZONO W ZAKRESIE:

- Trasy projektowanych linii kablowych / asypniaczonych ±0.4KV
- Lokalizacja złącz tablowych
- Lokalizacja stacji transformatorowej

UWAGA:
 UZGODNIENIE JEST WAŻNE 2-LATA

zmiana usytuowania szafki pomiarowej
25200489

Technik
 ds. Dokumentacji Energetycznej
S2251
 Witold Szymański

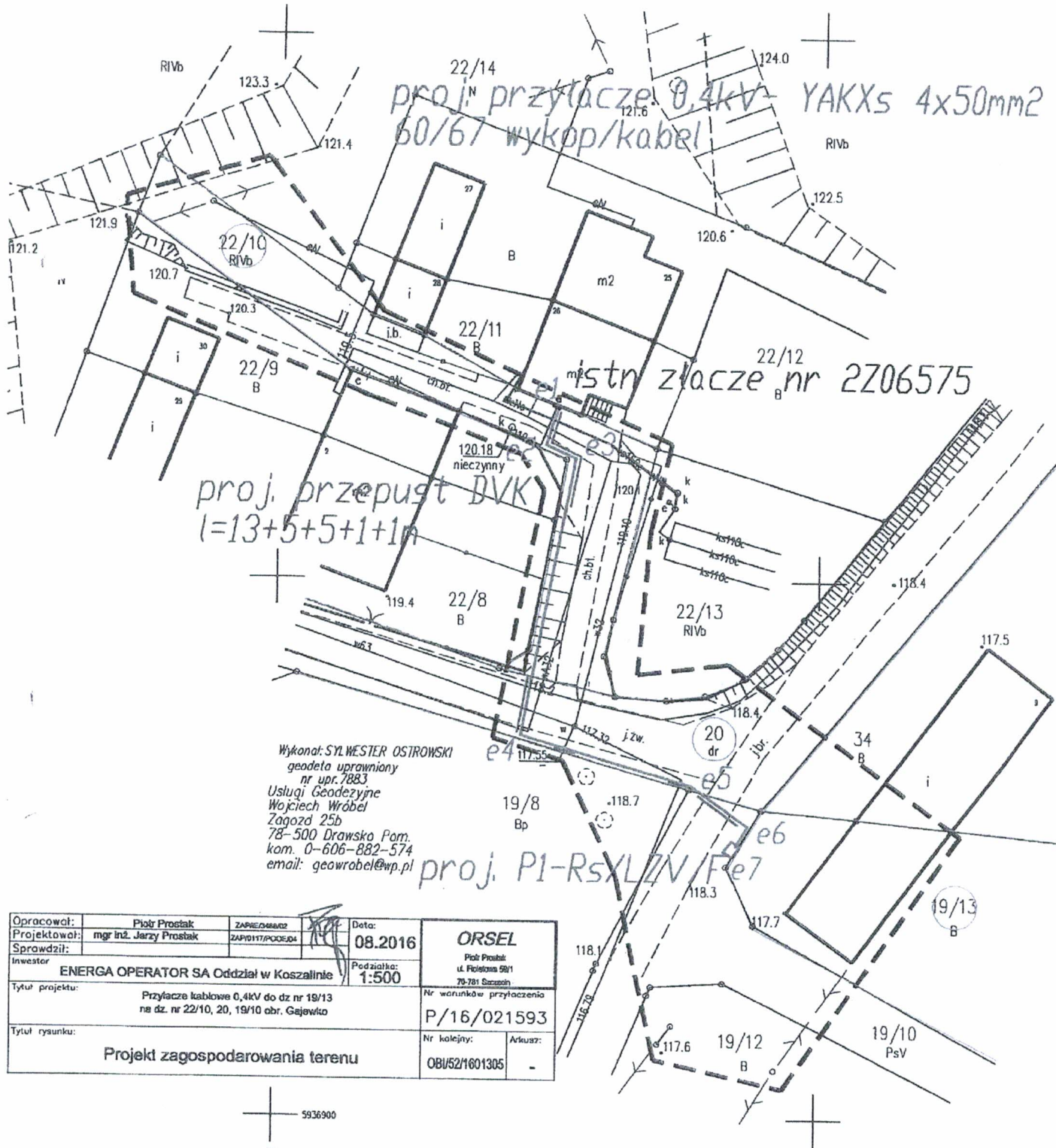


inwestor	ENERGA - Operator S.A. Oddział w Koszalinie ul. Morska 10, 75-950 Koszalin		
Branża projektowa	ELEKTRIN Instalatorstwo Elektryczne - Bartłomiej Dąbkał ul. B. Chrobrego 21 78-520 Złocieniec		
Projektant	Imię i nazwisko	mgr inż. Jarosław Bober	
Sprawdził	Uprawnienia	ZAP/0149/POOE/13	
Skala	Opis rysunku:		
Skala transf. nr	Plan zagospodarowania terenu, w celu wykonania przyłącza 0,4 kV do dz. 161/38 w Gudowie		
	Skala 1:500		

województwo 32-zachodniopomorskie
 powiat 03-drawski
 gmina 02_5 - Drawsko Pomorskie
 obręb nr 0038-Gajewko
 dz.nr 19/15,20,22/10,34
 arkusz 5.203.27.17.2.1
 skala 1:500
 Układ współrzędnych PL-ETRF2000
 poziom odniesienia Kronsztad PL-KRON86-NH
 GK.6640.782.2016

Mapa aktualna
 na dzień 28.07.2016r

- e1 5550575.64,5936965.87
- e2 5550574.56,5936962.45
- e3 5550577.38,5936961.26
- e4 5550572.49,5936935.75
- e5 5550588.43,5936931.22
- e6 5550593.64,5936927.48
- e7 5550592.33,5936925.50



Wykonat: SYLWESTER OSTROWSKI
 geodeta uprawniony
 nr upr. 7883
 Usługi Geodezyjne
 Wojciech Wróbel
 Zagózd 25b
 78-500 Drawsko Pom.
 kom. 0-606-882-574
 email: geowrobel@wp.pl

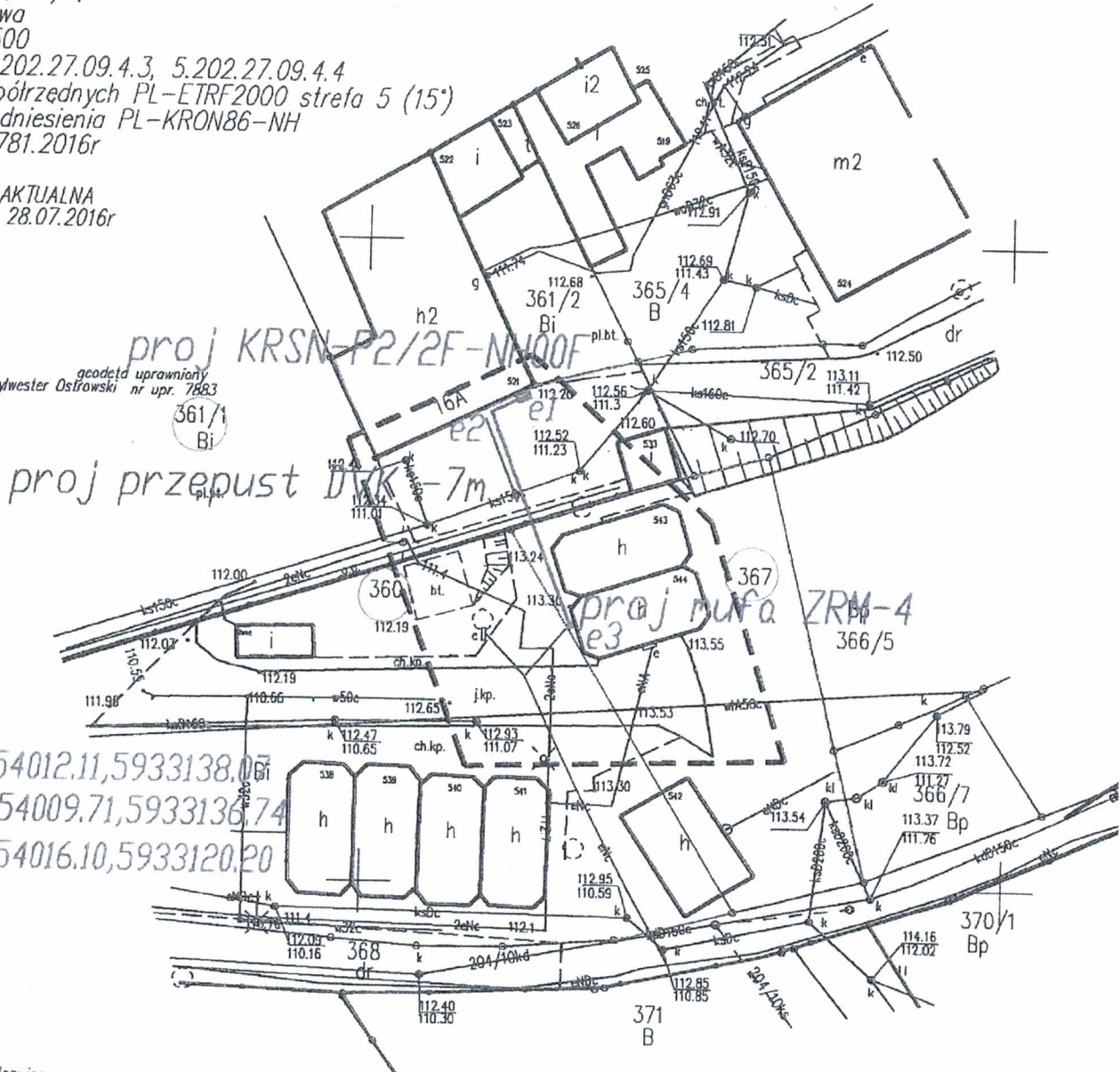
Opracował:	Piotr Prostak	ZAPROJEKTOVAŁ	Data:	08.2016	ORSEL Piotr Prostak ul. Fajstowa 59/1 78-781 Szumów
Projektował:	mgr inż. Jarzy Prostak	ZAPROJEKTOVAŁ			
Sprawił:					
Investor:	ENERGA OPERATOR SA Oddział w Koszalinie		Podziałka:	1:500	
Tytuł projektu:	Przyłącze kablowe 0,4kV do dz nr 19/13 na dz. nr 22/10, 20, 19/10 obr. Gajewko			Nr warunków przyłączenia:	P/16/021593
Tytuł rysunku:	Projekt zagospodarowania terenu			Nr kolejny:	OBU/52/1601305
				Aktualizacja:	-

województwo: 32-zachodniopomorskie
 powiat: 03-drawski
 320302_4 - m.Drawsko Pomorskie
 obręb nr 0011
 dz.nr 360,361/1,367
 ul.Brzozowa
 skala 1:500
 sekcja 5.202.27.09.4.3, 5.202.27.09.4.4
 układ współrzędnych PL-ETRF2000 strefa 5 (15°)
 poziom odniesienia PL-KRON86-NH
 GK.6640.781.2016r

proj. przyłacze 0,4kV- 2xYAKXs 4x120m

MAPA AKTUALNA
 na dzień 28.07.2016r

geodeta uprawniony
 WYKONAŁ: Sylwester Ostrowski nr upr. 7883



e1 5554012.11,5933138.07
 e2 5554009.71,5933136.74
 e3 5554016.10,5933120.20

Usługi Geodezyjne
 Wojciech Wróbel
 Zagazd 25b
 78-500 Drawsko Pom.
 kom. 0-606-882-574
 email: geowrabel@wp.pl

Opracował:	Piotr Prostać	ZAP/1E/3488/02	Data:	08.2016	ORSEL Piotr Prostać ul. Fioletowa 69/1 70-781 Szczecin
Projektował:	mgr inż. Jerzy Prostać	ZAP/0117/PODE/04	Podziałka:	1:500	
Sprawdził:			Inwestor		Nr warunków przyłączenia P/16/021598
INWESTOR	ENERGA OPERATOR SA Oddział w Koszalinie		Tytuł projektu:		
Tytuł rysunku:			Przyłacze kablowe 0,4kV działka nr 367, 361/1, obr. Drawsko 11		Nr kolejny: OBI/52/1601306
Tytuł rysunku:			Projekt zagospodarowania terenu		



UZASADNIENIE

ENERGA -OPERATOR Spółka Akcyjna z siedzibą w Gdańsku przy ulicy Marynarki Polskiej 130, 80-557 Gdańsk, wpisaną do Krajowego Rejestru Sądowego - Rejestru Przedsiębiorców pod numerem KRS 0000033455, której akta rejestrowe prowadzi Sąd Rejonowy Gdańsk-Północ w Gdańsku, VII Wydział Gospodarczy Krajowego Rejestru Sądowego, NIP 583-000-11-90, z kapitałem zakładowym wpłaconym w całości w wysokości 1 221 110 400,00zł chce wybudować infrastrukturę energetyczną zasilającą w energię elektryczną sąsiednie działki, na terenie dróg gminnych, nie będących drogami publicznymi. Do tut. urzędu wpłynęły podania o dzierżawę gruntu. Bezprzetargowa dzierżawa na czas nieoznaczony wymaga zgody Rady Miejskiej.



R A D A M I E J S K A

w Drawsku Pomorskim

wpłynęło dnia 25. 11. 2016 r.

Nr. zał.

podpis *[Signature]*