











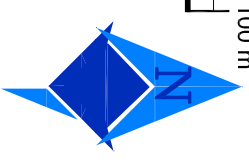
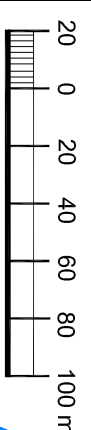





# LEGENDA

-  GRANICA OPRACOWANIA
-  LINIA ROZGRANICZAJĄCA TERENY O RÓŻNYM PRZEZNACZENIU LUB RÓŻNYCH ZASADACH ZAGOSPODAROWANIA
-  NIEPRZEKRACZALNA LINIA ZABUDOWY
-  OBOWIĄZUJĄCA LINIA ZABUDOWY
-  TEREN ROLNICZY
-  TEREN ZABUDOWY ZAGRODOWEJ W GOSPODARSTWACH ROLNYCH, HODOWLANYCH I OGRODNICZYCH
-  TEREN OBIEKTÓW PRODUKCYJNYCH, SKŁADÓW I MAGAZYNÓW
-  TEREN ZABUDOWY USŁUG TURYSTYKI
-  TEREN ZABUDOWY USŁUGOWEJ
-  TEREN ZABUDOWY MIESZKANIOWEJ WIELORODZINNEJ
-  TEREN DRÓG PUBLICZNYCH KLASY LOKALNEJ
-  TEREN DRÓG WEWNĘTRZNYCH



-  ZABYTKI CHRONIONE ZMIANĄ PLANU
-  GRANICA STREFY OCHRONY STANOWISKA ARCHEOLOGICZNEGO
-  GRANICA OBSZARU NATURA 2000

342124.023

342124.071

342124.072

009800  
3297200