

**UCHWAŁA NR XXIV/189/2016
RADY MIEJSKIEJ W DRAWSKU POMORSKIM**

z dnia 25 maja 2016 r.

**w sprawie zgody na odstąpienie od obowiązku przetargowego trybu zawarcia umowy
dzierżawy**

Na podstawie art.37 ust. 4 zdanie drugie ustawy z dnia 21 sierpnia 1997r. o gospodarce nieruchomościami (Dz.U. z 2015r. poz. 1774, poz. 1777, Dz.U. z 2016 r. poz. 65), Rada Miejska w Drawsku Pomorskim uchwała, co następuje:

§ 1. Wyraża się zgodę na odstąpienie od obowiązku przetargowego trybu zawarcia umowy dzierżawy z ENERGA -OPERATOR Spółką Akcyjną z siedzibą w Gdańsku, która zawarta zostanie na czas nieoznaczony i dotyczyć będzie następujących części działek:

- 1) Nr 170 i 169/17 obręb 6 Drawsko Pomorskie o powierzchni 2,93m² oznaczonej na mapie stanowiącej załącznik graficzny do niniejszej uchwały (lokalizacja nr 1) z przeznaczeniem na budowę przyłącza elektroenergetycznego 0,4kV;
- 2) Nr 302/5 obręb 11 Drawsko Pomorskie o powierzchni 0,54m² oznaczonej na mapie stanowiącej załącznik graficzny do niniejszej uchwały (lokalizacja nr 2) z przeznaczeniem na budowę przyłącza elektroenergetycznego 0,4kV;
- 3) Nr 179/1, 98/8, 53, 52, 51 obręb 11 Drawsko Pomorskie; nr 2/29, 19/5 obręb 7 Drawsko Pomorskie o powierzchni 27,52m² oznaczonej na mapie stanowiącej załącznik graficzny do niniejszej uchwały (lokalizacja nr 3) z przeznaczeniem na budowę sieci elektroenergetycznej SN 15 kV.

§ 2. Uchwała wchodzi w życie z dniem podjęcia.

Wiceprzewodniczący Rady
Miejskiej w Drawsku
Pomorskim

Włodzimierz Matusiak

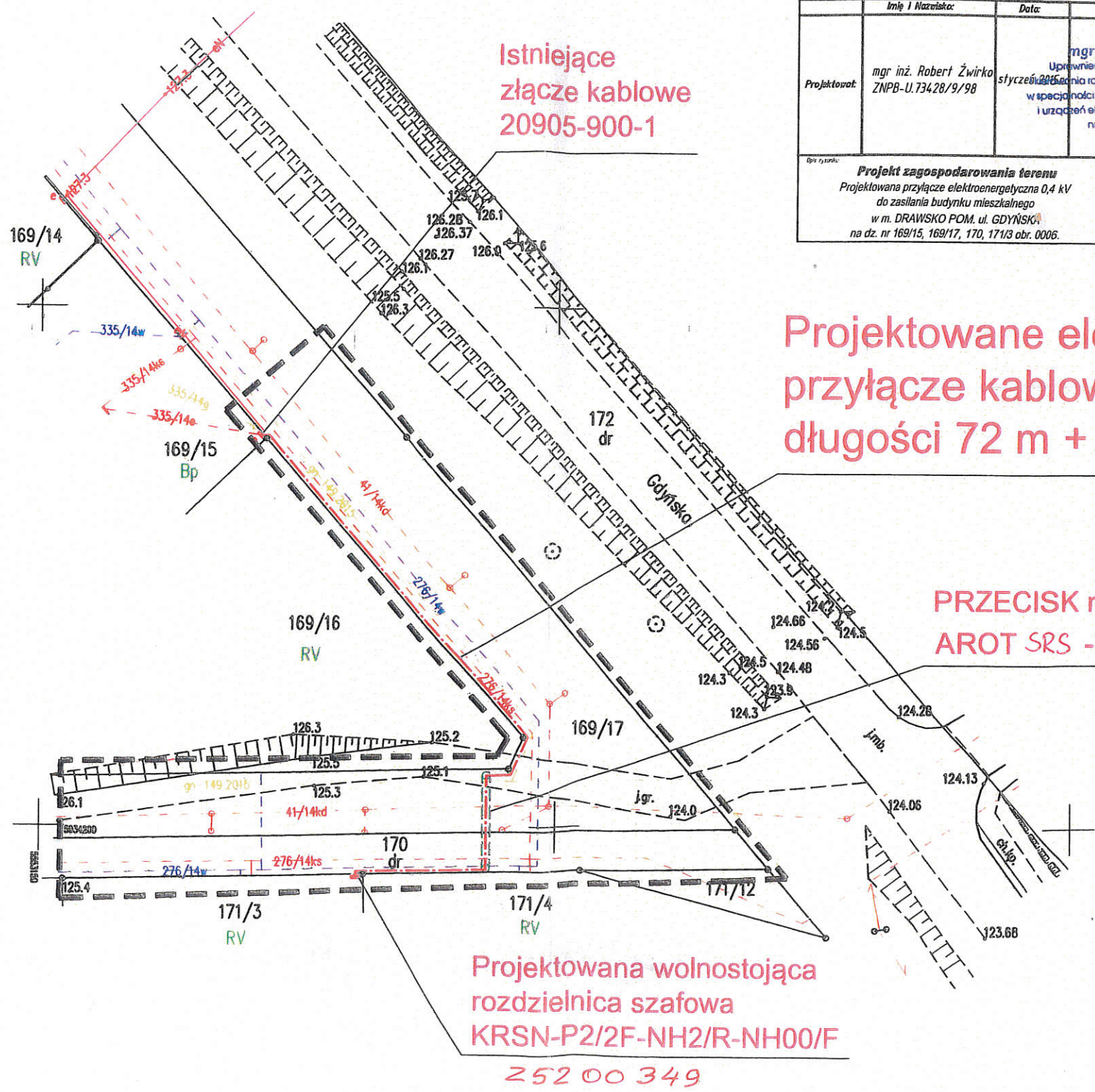
Załącznik nr 1
do protokołu GK.6630.10.2016.AS
z dnia 10. LUT. 2016

MAPA AKTUALNA
na dzień 12.01.2016r

WYKONAŁ: Sylwester Ostrowski
geodeta uprawniony
nr upr. 7883

Usługi Geodezyjne
Wojciech Wróbel
Zagazd 25b
7B-500 Drawsko Pom.
kom. 0-606-882-574
email: geowrobel@wp.pl

MAPA DO CELÓW PROJEKTOWYCH
województwo 32-zachodniopomorskie
powiat 03-drawski
miasto 02_4 - Drawsko Pomorskie
obręb nr 0006
dz.nr 169/17
ul. Gdyńska
arkusz 5.202.27.04.3.3, 5.202.27.04.3.4
skala 1:500
Układ współrzędnych PL-ETRF2000
poziom odniesienia Kronsztad PL-KRON86-NH
GK.6640.1451.2015



Lecznik: ENERGIA-OPERATOR SA Oddział w Koszalinie ul. Morska 10, 75-950 Koszalin		
Biuro projektowe: ENERGIA Projektowanie Group Sp. z o.o. Biuro Regionalne w Koszalinie, 75-222 Koszalin, ul. Energetyków 24.		
Imię i Nazwisko:	Data:	Podpis:
mgr inż. Robert Żwirko ZNPB-U.73428/9/98	styczeń 2016	mgr inż. Robert Żwirko Uprawnienia budowlane do projektowania i wykonania robótami budowlanymi bez ograniczeń w specjalności: instalacje w zakresie sieci, instalacji i urządzeń elektrycznych i elektroenergetycznych nr ewid.: 71981173428/9/98
Opis rysunku: Projekt zagospodarowania terenu Projektowana przyłącze elektroenergetyczna 0,4 kV do zasilania budynku mieszkalnego w m. DRAWSKO POM. ul. GDYŃSKA na dz. nr 169/15, 169/17, 170, 171/3 obr. 0006.		Nr rysunku: OB/52/1502669 Skala: 1:500 R. 1/1

Niniejsza dokumentacja była przedmiotem
narady koordynacyjnej w dniu 0. LUT. 2016
w Wydziale Geodezji, Kartografii i Katastru
Starostwa Powiatowego w Drawsku Pom.
nr GK.6630.10.2016.AS
Z up. STAROSTY
(Podpis przewodniczącego narady)
inż. Małgorzata Marcinkiewicz-Skorupa
GEODETA POWIATOWY

ENERGA-OPERATOR SA Oddział w Koszalinie
Rejon Dystrybucji w Drawsku Pomorskim
Dział Dokumentacji Energetycznej
tel. 94 363 28 00, fax 94 367 28 03
UZGODNIENIE NR 141/16 Z DNIA 03.02.16
POZYTYWNE / NEGATYWNE
KONCEPCJE PROJEKTOWA SPRAWDZONO W ZAKRESIE:
• Trasy projektowych linii kablowych /napowietrznych 0,4kV
• Lokalizacja złąc kablowych
• Lokalizacja stacji transformatorowej.
UZGODNIENIE REST WAŻNE 2-LATY
UNIAK ni szafki pomiarowej
25200349

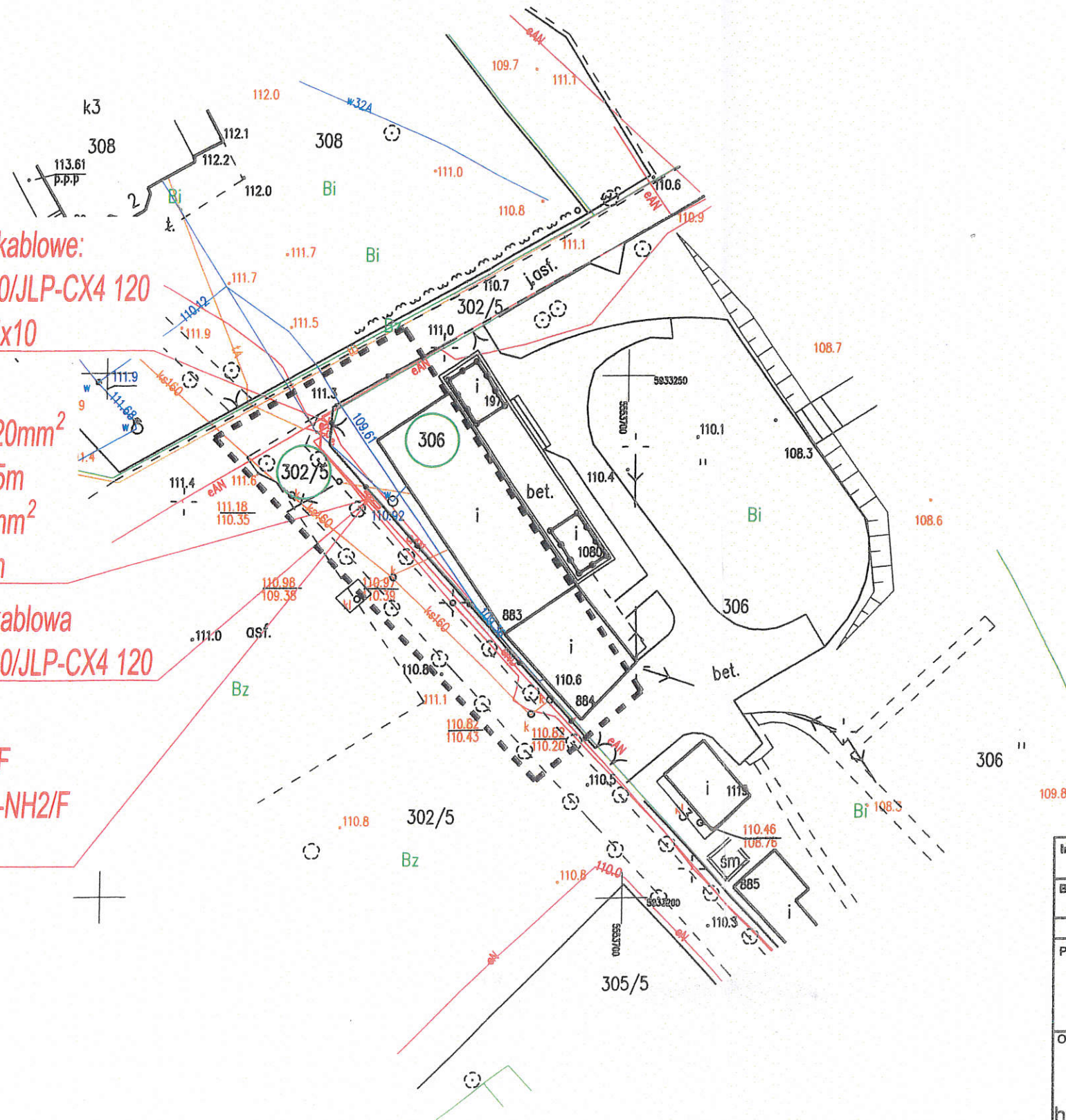
Technik ds. Dokumentacji Energetycznej
Witold Szymański

Proj. mufy kablowe:
 - ZRMZ-120/JLP-CX4 120
 - JSP-CX 5x10

Proj.
 YAKXs4x120mm²
 dł. 2x3m/0,5m
 YKXs5x10mm²
 dł. 13m/10m

Proj. mufa kablowa
 2xZRMZ-120/JLP-CX4 120

Proj.
 P1-Rs/LZV/F
 KRSN-1/6R-NH2/F
 1PP



Współrzędne projektowanego przyłącza

X	Y
1. 5933244.7125	5553670.5540
2. 5933243.0225	5553670.4783
3. 5933238.1446	5553675.1174
4. 5933238.4026	5553675.4288

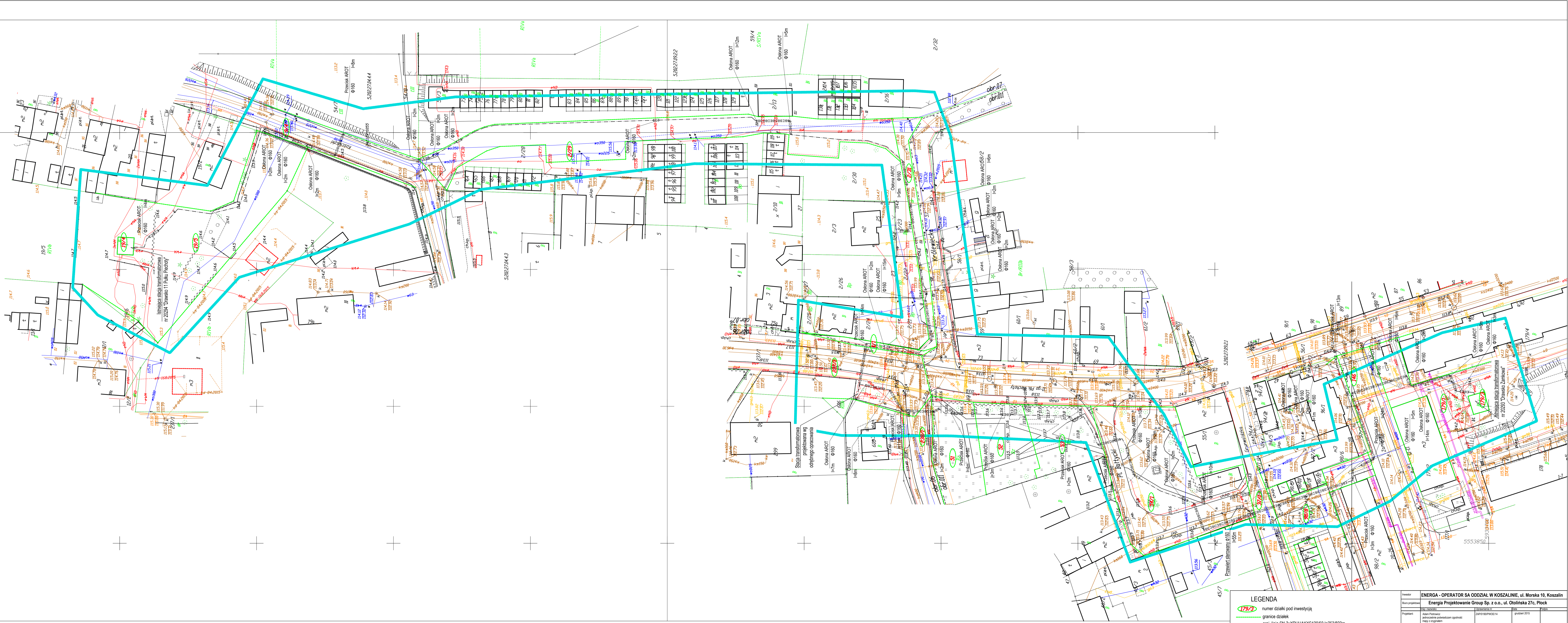
STAROSTA DRAWSKI
 Pl. E. Orzeszkowej 3
 78-500 Drawsko Pomorskie

Usługi Geodezyjne i Kartograficzne Jarosław Waszkiel
 Zagozd 27a 78-500 Drawsko Pom.

Mapa do projektu
 skala 1: 500
 m. Drawsko Pom. 320302_4 obr. 0011
 dz. 1341
 sekcje : 5.202.27.09.4.3; 5.202.27.09.4.1
 ukł. wsp. płaskich : 2000 strefa 5; układ odn. Kronsztadt 86
 GK.6640.1341.2015

Sporządził: 09.12.2015
 Geodeta uprawniony
 inż. Jarosław Waszkiel
 upr. nr 17247

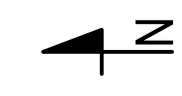
Inwestor: ENERGA - OPERATOR SA Oddział w Koszalinie ul. Morska 10; 75-950 Koszalin			
Biuro projektowe: 3PROJEKTY Norbert Kundera, ul. Królewiecka 21, 78-500 Drawsko Pom.			
Imię i nazwisko		Uprawnienia	Podpis
Projektował: inż. Norbert Kundera		Uprawnienia budowlane do projektowania bez ograniczeń w specjalności instalacyjnej w zakresie sieci, instalacji i urządzeń elektrycznych i elektroenergetycznych ZAP/0028/POOE/06	
Data		Data	
styczeń 2016r.		styczeń 2016r.	
Opis rysunku		Nr umowy.	
Projekt zagospodarowania terenu Budowa przyłącza enn do zasilania obiektu hotelowego w m. Drawsko Pom., Park Chopina dz. nr 306. Teren inwestycji, dz. nr: 302/5.		ZN/4324/5252MZI/2015/1502299/1	
Zadanie inwestycyjne		Nr rys.	
OBI/52/1502299		1	
Strona 3		Strona 3	



LEGENDA

- 179/3 numer działki pod inwestycją
- granice działek
- proj. linia SN 3xXRUHAKXS120/50 l=753/823m

Istniejący odcinek linii SN nr 261/000/09 po podłączeniu wykrył geodezyjnie i zinventaryzował na mapach jako "nieczynny"



Investor	ENERGA - OPERATOR SA ODZIAŁ W KOZALINIE, ul. Morska 10, Koszalin		
Biuro projektowe	Energia Projektowanie Group Sp. z o.o., ul. Otolińska 27c, Płock		
Projektant	179/3	16/2024/01/01/14	grudzień 2015
Opis projektu	Budowa i eksploatacja linii SN nr 261/000/09 po podłączeniu wykrył geodezyjnie i zinventaryzował na mapach jako "nieczynny"		
Opis rysunku	Rysunek nr 179/3		
Skala	1:500	1:500	1:500

Uzasadnienie

ENERGA -OPERATOR Spółka Akcyjna z siedzibą w Gdańsku przy ulicy Marynarki Polskiej 130, 80-557 Gdańsk, wpisaną do Krajowego Rejestru Sądowego - Rejestru Przedsiębiorców pod numerem KRS 0000033455, której akta rejestrowe prowadzi Sąd Rejonowy Gdańsk-Północ w Gdańsku, VII Wydział Gospodarczy Krajowego Rejestru Sądowego, NIP 583-000-11-90, z kapitałem zakładowym wpłaconym w całości w wysokości 1 221 110 400,00zł chce wybudować infrastrukturę energetyczną zasilającą w energię elektryczną sąsiednie działki, na terenie dróg gminnych, nie będących drogami publicznymi. Do tut. urzędu wpłynęły podania o dzierżawę gruntu. Bezprzetargowa dzierżawa na czas nieoznaczony wymaga zgody Rady Miejskiej.