

**UCHWAŁA NR XXX/214/2016  
RADY MIEJSKIEJ W DRAWSKU POMORSKIM**

z dnia 29 września 2016 r.

**w sprawie zgody na odstąpienie od obowiązku przetargowego trybu zawarcia umowy  
dzierżawy**

Na podstawie art.37 ust. 4 zdanie drugie ustawy z dnia 21 sierpnia 1997r. o gospodarce nieruchomościami (Dz.U. z 2015r. poz. 1774, poz. 1777, z 2016 r. poz. 65, poz. 1250), Rada Miejska w Drawsku Pomorskim uchwała, co następuje:

**§ 1.** Wyraża się zgodę na odstąpienie od obowiązku przetargowego trybu zawarcia umowy dzierżawy z ENERGA -OPERATOR Spółką Akcyjną z siedzibą w Gdańsku, która zawarta zostanie na czas nieoznaczony i dotyczyć będzie następujących części działek:

- 1) Nr 251/3, 251/2, 251/8, 252 obręb 6 Drawsko Pomorskie o powierzchni 2,99m<sup>2</sup> oznaczonej na mapie stanowiącej załącznik graficzny do niniejszej uchwały (lokalizacja nr 1) z przeznaczeniem na budowę przyłącza elektroenergetycznego 0,4kV;
- 2) Nr 18/2 obręb 15 Drawsko Pomorskie o powierzchni 0,96m<sup>2</sup> oznaczonej na mapie stanowiącej załącznik graficzny do niniejszej uchwały (lokalizacja nr 2) z przeznaczeniem na budowę przyłącza elektroenergetycznego 0,4kV;
- 3) Nr 17/2, 17/3, 15/1, 4/3, 4/2, 3/2 obręb 15 Drawsko Pomorskie o powierzchni 8,98m<sup>2</sup> oznaczonej na mapie stanowiącej załącznik graficzny do niniejszej uchwały (lokalizacja nr 3) z przeznaczeniem na: budowę linii kablowej, wymianę słupa na słupową stację transformatorową, posadowienie złącza kablowego, wymianę przewodów napowietrznych.

**§ 2.** Uchwała wchodzi w życie z dniem podjęcia.

Przewodniczący Rady  
Miejskiej w Drawsku  
Pomorskim

**Ireneusz Gendek**

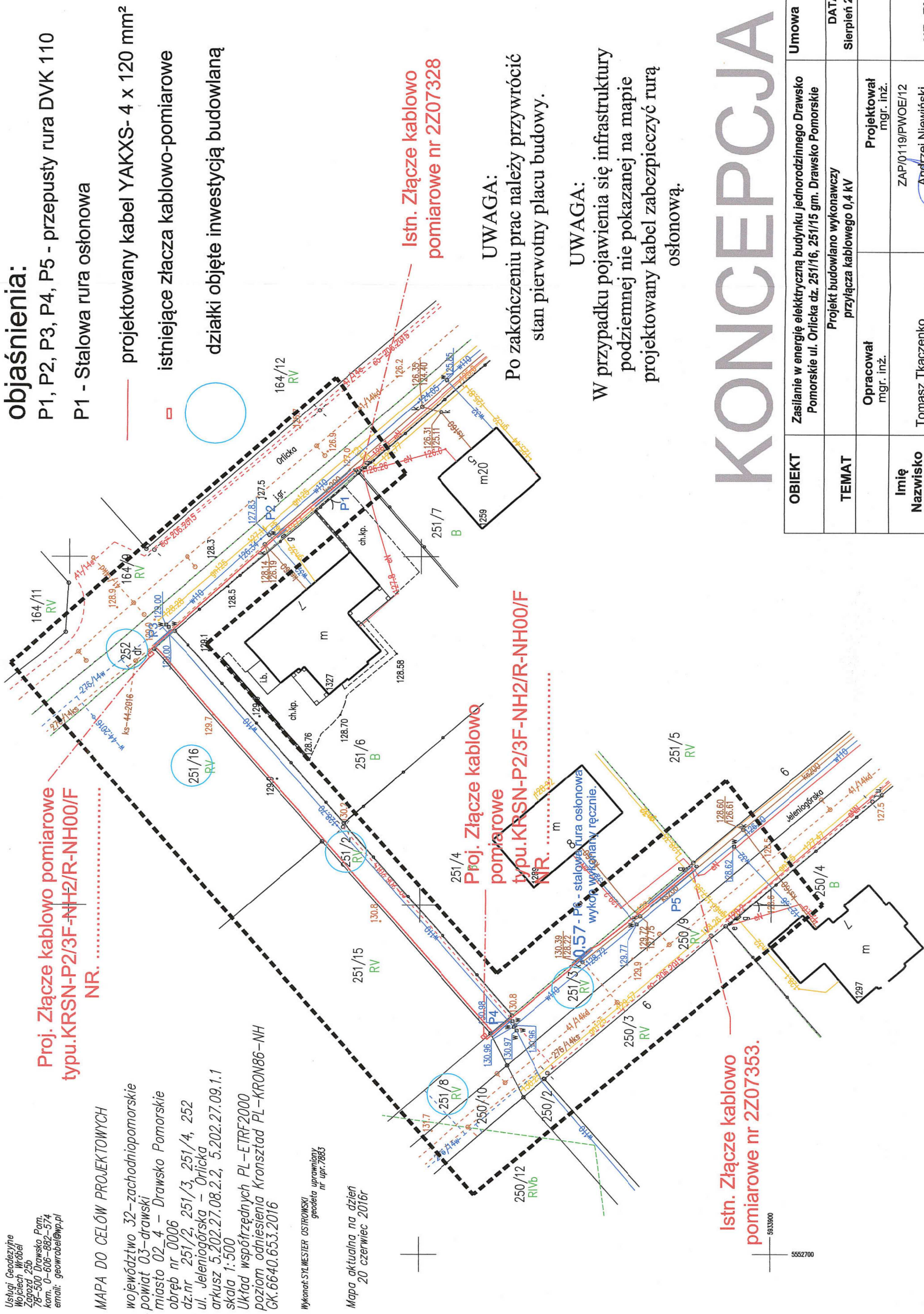
Usługi Geodezyjne  
Wojciech Wróbel  
Zagrodz 25b  
78-500 Drawsko Pom.  
kom. 0-606-882-574  
email: geowrabel@wp.pl

MAPA DO CELÓW PROJEKTOWYCH

województwo 32-zachodniopomorskie  
powiat 03-drawski  
miasto 02\_4 - Drawsko Pomorskie  
obręb nr 0006  
dz.nr 251/2, 251/3, 251/4, 252  
ul. Jeleniogórska - Orlicka  
arkusz 5.202.27.08.2.2, 5.202.27.09.1.1  
skala 1:500  
Układ współrzędnych PL-ETRF2000  
poziom odniesienia Kronsztad PL-KRON86-NH  
GK.6640.653.2016

Wykonał: SYLWESTER OSTROWSKI  
geodeta uprawniony  
nr upr. 7683

Mapa aktualna na dzień  
20 czerwiec 2016r



**objaśnienia:**

P1, P2, P3, P4, P5 - przepusty rura DVK 110

P1 - Stalowa rura osłonowa

— projektowany kabel YAKXS-4 x 120 mm²

□ istniejące złącza kablowo-pomiarowe

○ działki objęte inwestycją budowlaną

**Istn. Złącze kablowo pomiarowe nr 2Z07328**

**UWAGA:**

Po zakończeniu prac należy przywrócić stan pierwotny placu budowy.

**UWAGA:**

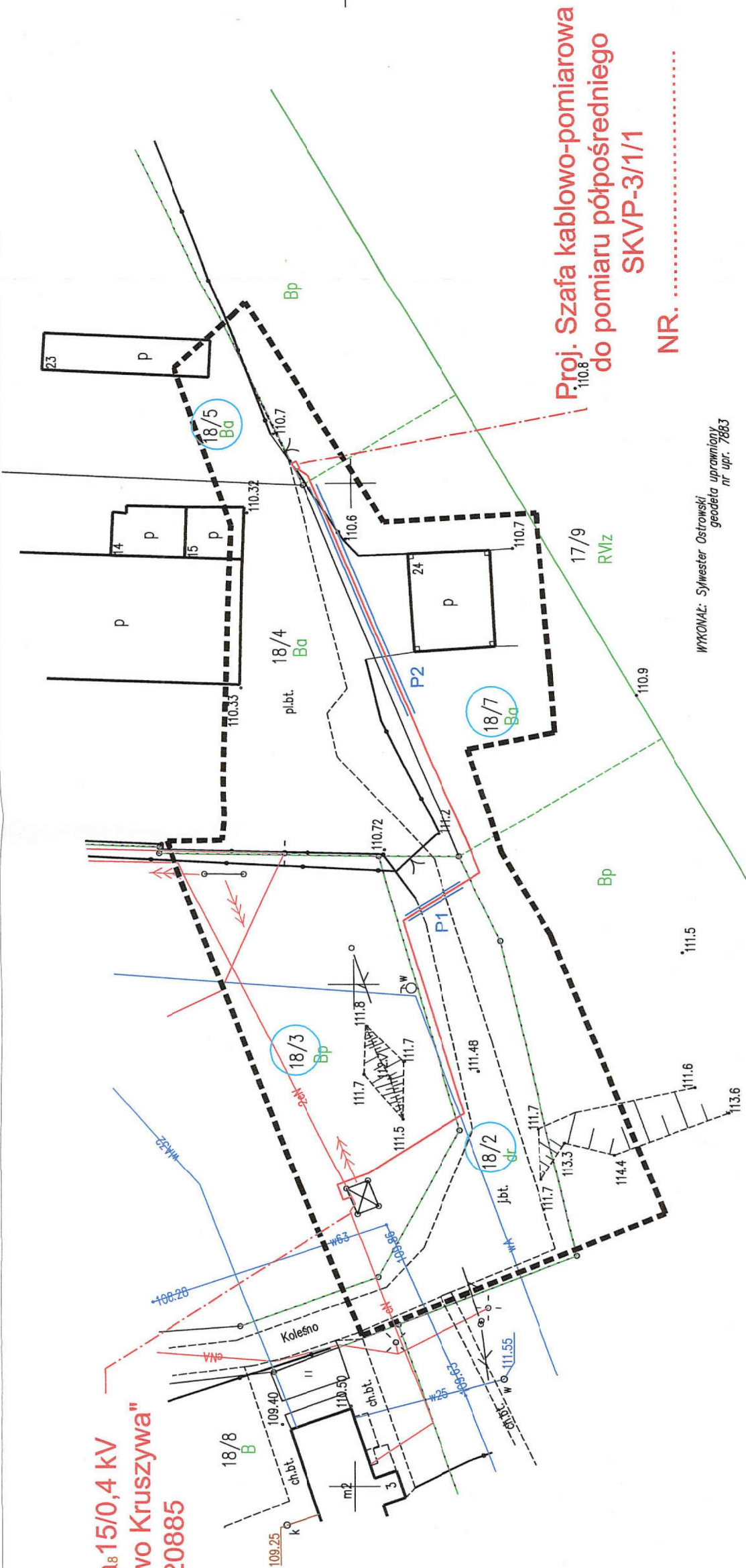
W przypadku pojawienia się infrastruktury podziemnej nie pokazanej na mapie projektowany kabel zabezpieczyć rurą osłonową.

# KONCEPCJA

<b>OBIEKT</b>	Zasilanie w energię elektryczną budynku jednorodzinnego Drawsko Pomorskie ul. Orlicka dz. 251/16, 251/15 gm. Drawsko Pomorskie	<b>Umowa</b>	DATA Sierpień 2016 r.
<b>TEMAT</b>	Projekt budowlano wykonawczy przyłącza kablowego 0,4 KV	<b>Opracował</b> mgr. inż.	<b>Projektował</b> mgr. inż.
<b>Imię Nazwisko</b>	Tomasz Tkaczenko	ZAP/0119/PW/OE/12	Andrzej Niewiński
<b>Podpis</b>	<i>Tkaczenko</i>		<i>AN</i>
			<b>NR. RYS.</b> <b>1</b>



**Stacja 15/0,4 kV  
"Młynkowo Kruszywa"  
20885**



**Proj. Szafa kablowo-pomiarowa  
do pomiaru półpośredniego  
SKVP-3/1/1**

NR. ....

WYKONALC: Sylwester Ostrowski  
geodeta uprawniony  
nr upr. 7883

Usługi Geodezyjne  
Wojciech Wróbel  
Zagoda 25b  
78-500 Drawsko Pom.  
kom. 0-606-882-574  
email: geowrobel@wp.pl


**MAPA DO CELÓW PROJEKTOWYCH**

województwo 32-zachodniopomorskie  
powiat 03-drawski  
miasto 02\_4 - Drawsko Pomorskie  
obręb nr 0015  
dz.nr 18/2,18/3,18/5,18/7  
ul. Koleśno  
arkusz 5.202.27.18.4.2  
skala 1:500  
Układ współrzędnych PL-ETRF2000  
poziom odniesienia Krosztad PL-KRON86-NH  
GK.6640.654.2016

**objaśnienia:**

- P1 - Przepust przecisk AROT 110
- P2 - przepusty Przewiert sterowany ASR 110
- projektowany kabel YAKXS- 4 x 120 mm<sup>2</sup>
- projektowana szafa kablowo-pomiarowa

**5** współrzędne geodezyjne punktów



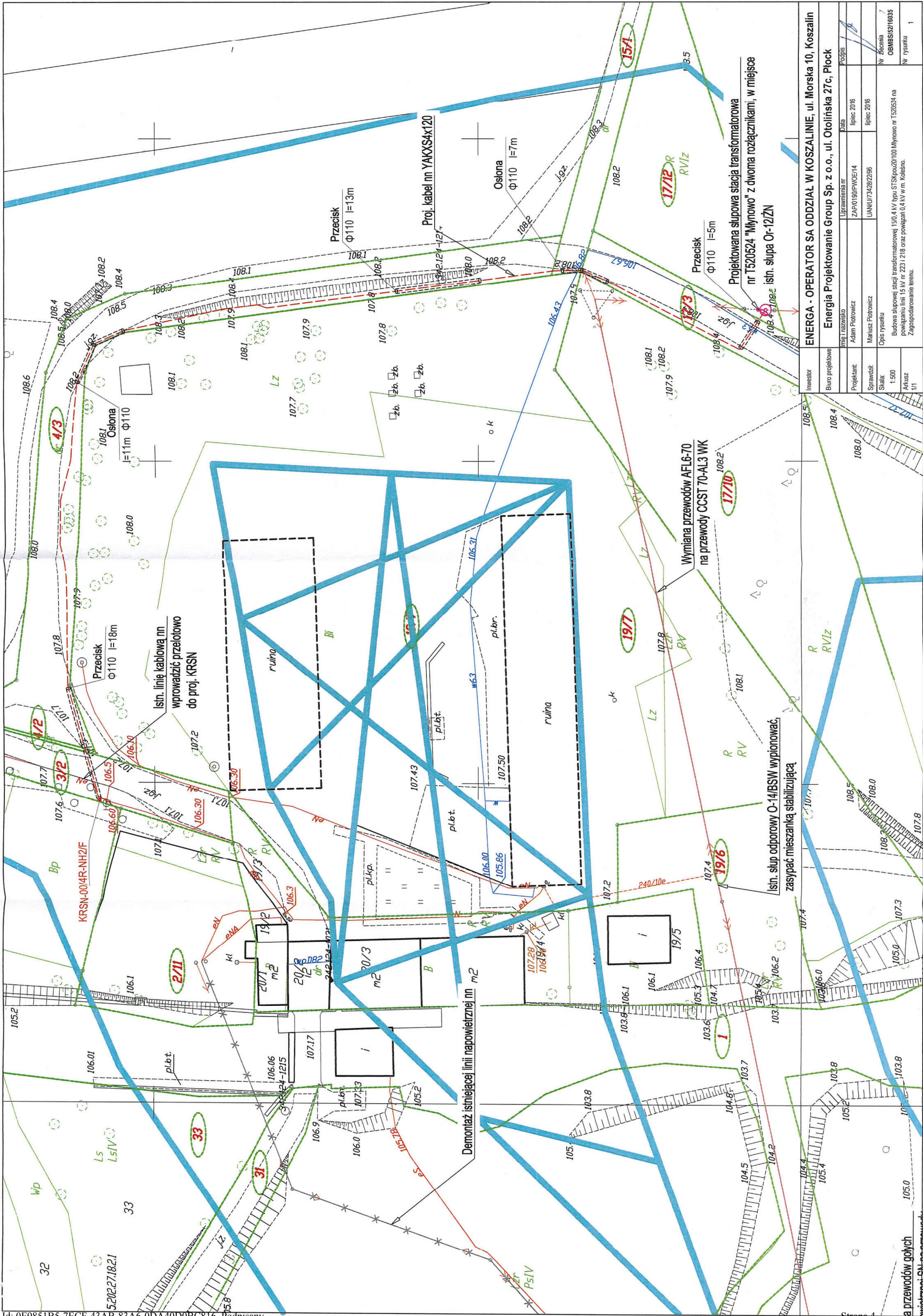
działki objęte inwestycją budowlaną

# KONCEPCJA

<b>OBIEKT</b>	Zasilanie w energię elektryczną hali produkcyjno-magazynowej Drawsko Pomorskie ul. Koleśno 4 dz. 18/5, gm. Drawsko Pomorskie	<b>Umowa</b>	DATA Sierpień 2016 r.
<b>TEMAT</b>	Projekt budowlano wykonawczy przyłącza kablowego 0,4 kV	<b>Projektował</b> mgr. inż.	
<b>Imię Nazwisko</b>	Tomasz Tkaczenko	<b>Opracował</b> mgr. inż.	ZAP/0119/IPW0E/12 Andrzej Niewiński
<b>Podpis</b>	<i>Tkaczenko</i>		<b>NR. RYS.</b> <b>1</b>

MAPA AKTUALNA  
na dzień 20.06.2016r





Inwestor		ENERGA - OPERATOR SA ODDZIAŁ W KOSZALINIE, ul. Morska 10, Koszalin	
Biurowisko	Imię i nazwisko	Uprawnienia nr	Data
Projektant	Adam Piotrowicz	ZAP/0/90/PWOE/14	lipiec 2016
Sprawił:	Manusz Piotrowicz	UANU/73428/296	lipiec 2016
Skala:	Opis rysunku	Nr zlecenia	
1:500	Budowa słupowej stacji transformatorowej 150.4 kV typu STSKou20/100 Mlynowo nr T520524 na powiązaniu linii 15 kV nr 2231 218 oraz powiązań 0.4 kV w m. Kołosze.	OBMBS/5216035	
Akusz	Zegospodarowanie terenu.	Nr rysunku	
111		1	



## **Uzasadnienie**

ENERGA -OPERATOR Spółka Akcyjna z siedzibą w Gdańsku przy ulicy Marynarki Polskiej 130, 80-557 Gdańsk, wpisaną do Krajowego Rejestru Sądowego - Rejestru Przedsiębiorców pod numerem KRS 0000033455, której akta rejestrowe prowadzi Sąd Rejonowy Gdańsk-Północ w Gdańsku, VII Wydział Gospodarczy Krajowego Rejestru Sądowego, NIP 583-000-11-90, z kapitałem zakładowym wpłaconym w całości w wysokości 1 221 110 400,00zł chce wybudować infrastrukturę energetyczną zasilającą w energię elektryczną sąsiednie działki, na terenie dróg gminnych, nie będących drogami publicznymi. Do tut. urzędu wpłynęły podania o dzierżawę gruntu. Bezprzetargowa dzierżawa na czas nieoznaczony wymaga zgody Rady Miejskiej.