

**UCHWAŁA NR XXXII/224/2016
RADY MIEJSKIEJ W DRAWSKU POMORSKIM**

z dnia 27 października 2016 r.

**w sprawie zgody na odstąpienie od obowiązku przetargowego trybu zawarcia umowy
dzierżawy**

Na podstawie art.37 ust. 4 zdanie drugie ustawy z dnia 21 sierpnia 1997r. o gospodarce nieruchomościami (Dz.U. z 2015r. poz. 1774, poz. 1777, z 2016 r. poz. 65, poz. 1250, poz. 1271, poz. 1579), Rada Miejska w Drawsku Pomorskim uchwala, co następuje:

§ 1. Wyraża się zgodę na odstąpienie od obowiązku przetargowego trybu zawarcia umowy dzierżawy z ENERGA -OPERATOR Spółką Akcyjną z siedzibą w Gdańsku, która zawarta zostanie na czas nieoznaczony i dotyczyć będzie następujących części działek:

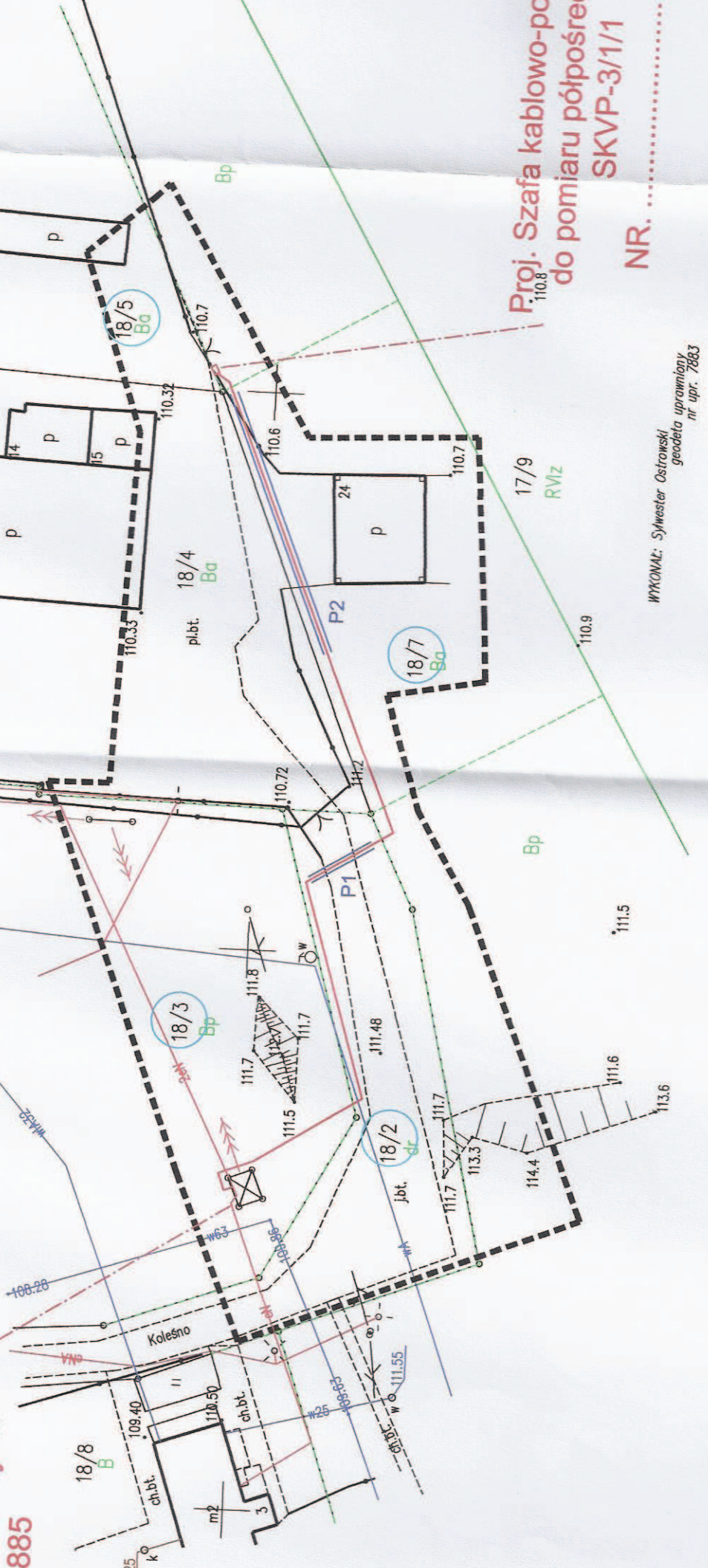
- 1) Nr 18/3 i 18/7 obręb 15 Drawsko Pomorskie o powierzchni 0,94m² oznaczonej na mapie stanowiącej załącznik graficzny do niniejszej uchwały (lokalizacja nr 1) z przeznaczeniem na budowę przyłącza elektroenergetycznego 0,4kV;
- 2) Nr 141 obręb Linowno o powierzchni 2,43m² oznaczonej na mapie stanowiącej załącznik graficzny do niniejszej uchwały (lokalizacja nr 2) z przeznaczeniem na budowę doziemnej linii kablowej SN 15kV;
- 3) Nr 224 obręb Gudowo o powierzchni 9,03m² oznaczonej na mapie stanowiącej załącznik graficzny do niniejszej uchwały (lokalizacja nr 3) z przeznaczeniem na budowę przyłącza elektroenergetycznego 0,4kV;
- 4) Nr 249/15 obręb 6 Drawsko Pomorskie o powierzchni 0,19m² z przeznaczeniem na budowę przyłącza elektroenergetycznego 0,4kV;
- 5) Nr 156/1 i 117 obręb 6 Drawsko Pomorskie o powierzchni 1,77m² z przeznaczeniem na budowę przyłącza elektroenergetycznego 0,4kV.

§ 2. Uchwała wchodzi w życie z dniem podjęcia.

Przewodniczący Rady
Miejskiej w Drawsku
Pomorskim

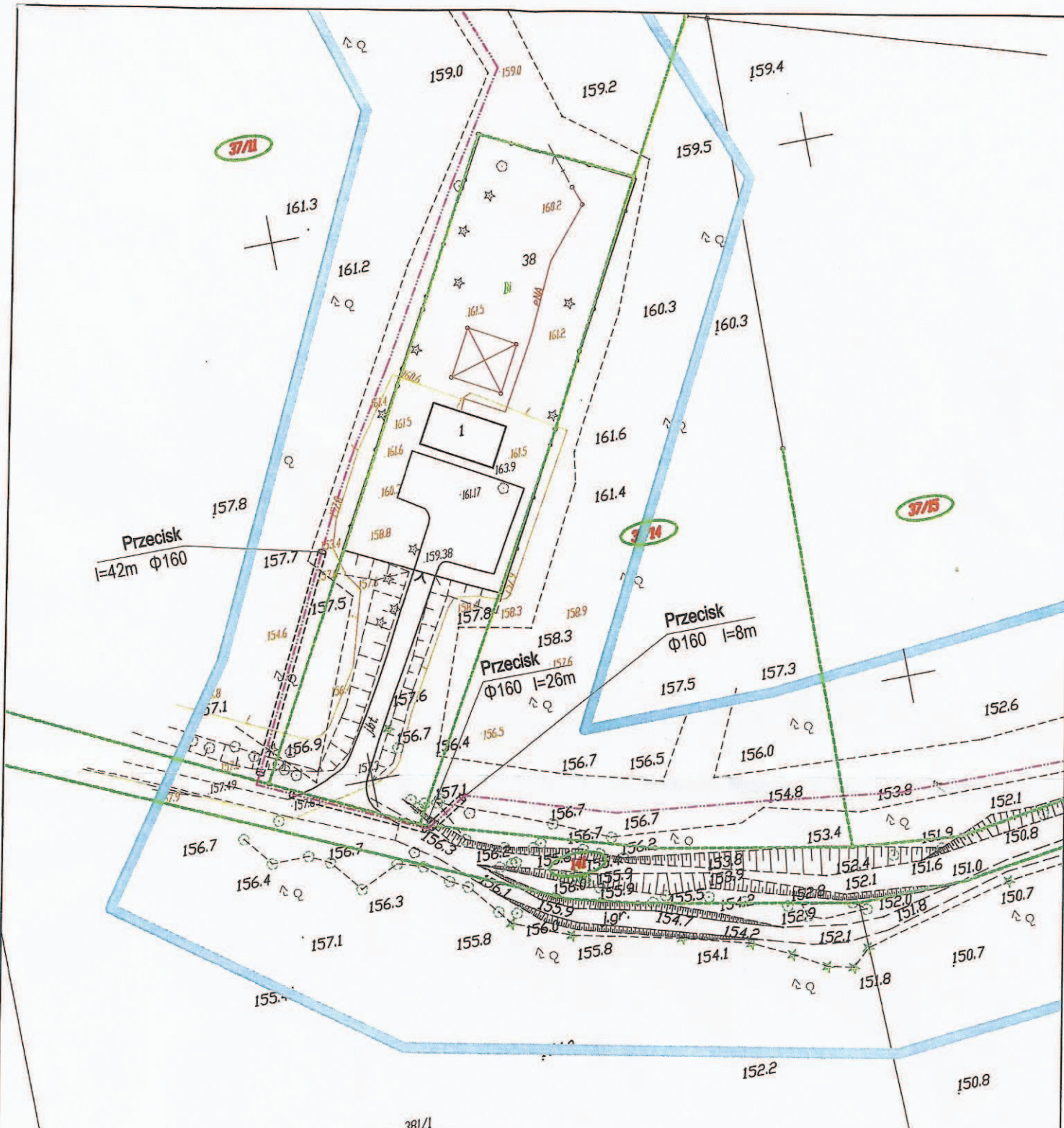
Ireneusz Gendek

Linia 15/0,4 kV
"Kruszywa"
20885



objaśnienia:

- P1 - Przepust przecisk AROT 110
- P2 - przepusty Przewiert sterowany ASR 110
- projektowany kabel YAKXS- 4 x 120 mm²



381/1

LEGENDA

- 111/1 numer działki pod inwestycją
- granice działek
- proj. linia SN 3xXRUHAKXS120/50 l=1739/1839m



Inwestor	ENERGA - OPERATOR SA ODDZIAŁ W KOSZALINIE, ul. Morska 10, Koszalin			
Biuro projektowe	Energia Projektowanie Group Sp. z o.o., ul. Otolińska 27c, Płock			
Projektant:	imię i nazwisko	Uprawnienia nr	Data	Podpis
	Adam Piotrowicz jednocześnie poświadczam zgodność mapy z oryginałem	ZAP/0190/PWOE/14	lipiec 2016	16
Sprawił:	Mariusz Piotrowicz	UAN/U/73428/22/96	lipiec 2016	
Skala:	Opis rysunku			Nr zlecenia OBMBS/52/16077
1:1000	Budowa linii kablowej 15 kV pomiędzy istniejącą linią napowietrzną 15 kV nr 218 i istniejącą linią napowietrzną 15 kV nr 217, w obrębie miejscowości Linowo i Stawno. Zagospodarowanie terenu.			Nr rysunku
				Strona 3

MAPA DO CELÓW PROJEKTOWYCH

GK.6640.705.2016

Gudowo dz. 211/2, 224
320302_5 - Drawsko Pomorskie - obszar wiejski
320302_5.0042 - Gudowo 0042

BIURO GEODEZYJNO - KARTOGRAFICZNE
PAWEŁ MICHNIEWICZ
AL. NIEPODLEGŁOŚCI 10B/5
78-449 BORNE SULINOWO
TEL 602 783 988 E-MAIL geodezja@opoczta.pl
NIP 6731767015 REGON 320970877

Układ współrzędnych "PL-ETRF2000" strefa 5
Poziom odniesienia wysokości "PL-KRDN86-NH"

Sekcje mapy zasadniczej w skali 1:500: 5.201.28.01.3.2, 5.201.28.01.4.1
5.201.28.01.3.4, 5.201.28.01.4.3

Data opracowania mapy: 30.06.2016

Kierownik i wykonawca prac geodezyjnych: inż. Paweł Michniewicz
upr. 20767, zakres 1, 2

Mapa do celów projektowych została wykonana bez
ustalenia obciążen służebności gruntowych o których mowa w Rozp. Min. Spraw Wewn.
i Adm. z dnia 09.11.2011r. (Dz.U. nr 263.1572) - par. 80 pkt 6.

Współrzędne projektowanego przyłącza

X	Y
1. 5929387.5000	5556884.6100
2. 5929387.9200	5556884.5200
3. 5929389.7020	5556877.0543
4. 5929326.1668	5556844.5581
5. 5929322.1031	5556840.1209
6. 5929241.0335	5556796.1849
7. 5929244.8882	5556779.7976
8. 5929245.1877	5556779.0730

Proj. rura ochronna
SRS110 dł. 6,0m
przecisk/przewiert

Proj. rura ochronna
SRS110 dł. 14m
przecisk/przewiert

Proj. YAKXs4x120mm²
dł. 204m/175m

Proj. rura ochronna
DVK110 dł. 4,5m

Istn. ZK 2A/F o nr Z201356
wymienić na KRSN-1/4R-NH2/F

Inwestor: ENERGA - OPERATOR SA Oddział w Koszalinie ul. Morska 10; 75-950 Koszalin			
Biuro projektowe: 3PROJEKTY Norbert Kundera, ul. Królewiecka 21, 78-500 Drawsko Pom.			
Projektował:	inż. Norbert Kundera	Uprawnienia: inż. Norbert Kundera Uprawnienia budowlane do projektowania bez ograniczeń w specjalności instalacyjnej w zakresie sieci, instalacji i urządzeń elektrycznych i elektroenergetycznych	Podpis: [Podpis] Data: sierpień 2016r.
Opis rysunku:	ZAP/0088/POOE/06	Nr umowy: ZN/1892/5252MZI/2016/1600623/1	
Projekt zagospodarowania terenu		Zadanie inwestycyjne: OBI/52/1600623	
Budowa przyłącza enn do zasilania działek nr 137 i 224. Teren inwestycji, dz. nr: 211/2, 224 obr. Gudowo gm. Drawsko Pom.		Nr rys.:	1

MAPA DO CELÓW PROJEKTOWYCH

GK:6640.705.2016

Drawsko Pomorskie dz. 3, 249/12
320302_4 - Drawsko Pomorskie - miasto
320302_4.0006 - Drawsko Pomorskie 0006

BIURO GEODEZYJNO - KARTOGRAFICZNE
PAWEŁ MICHNIEWICZ
AL. NIEPODLEGŁOŚCI 10B/5
78-449 BORNE SULINOWO

TEL 602 783 988 E-MAIL geodezja@opoczta.pl
NIP 6731767015 REGON 320970877

Układ współrzędnych "PL-ETRF2000" strefa 5
Poziom odniesienia wysokości "PL-KRD086-NH"

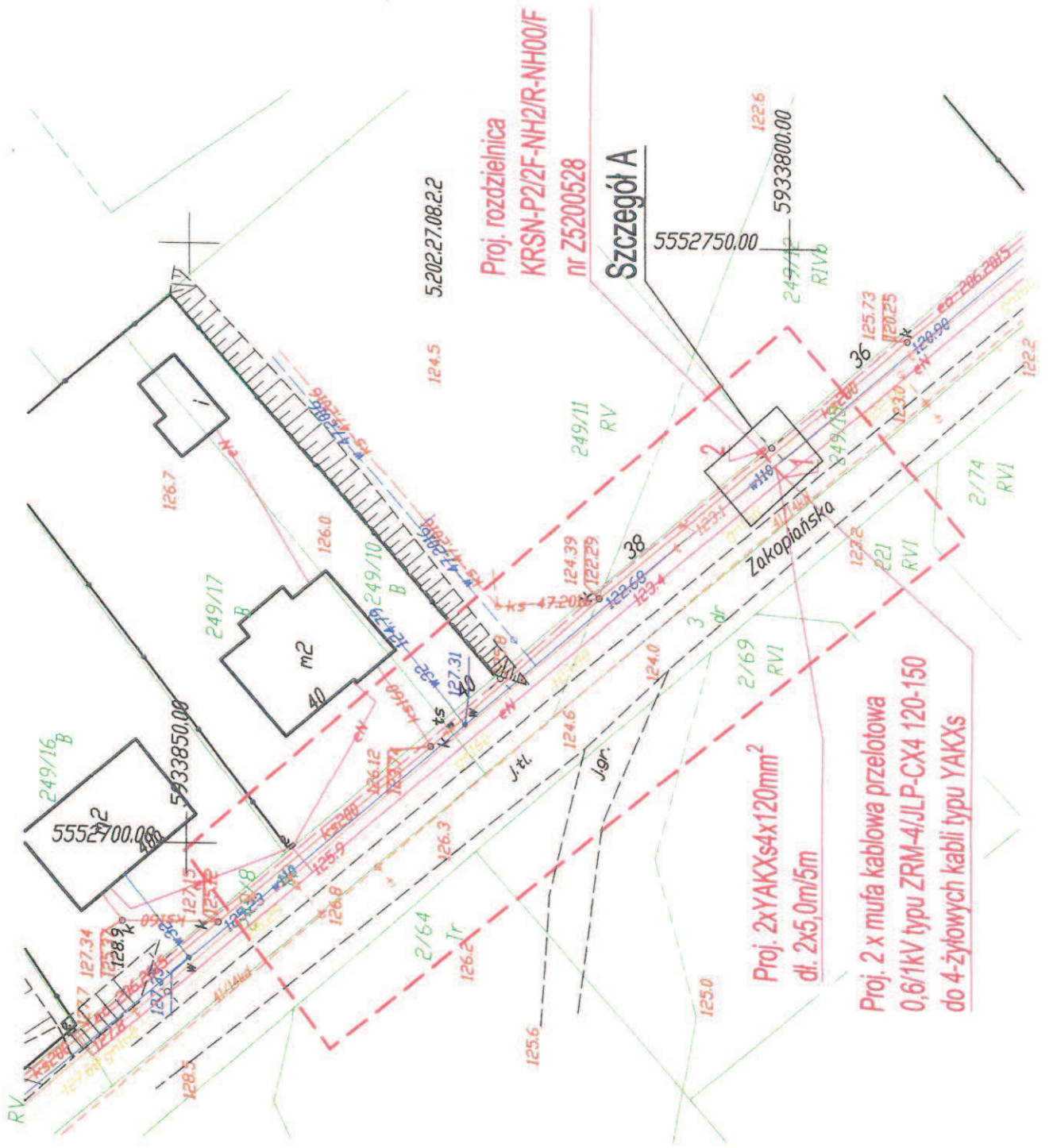
Sekcje mapy zasahczelnej w skali 1:500 i 5:20227.08.22

Data opracowania mapy: 30.06.2016

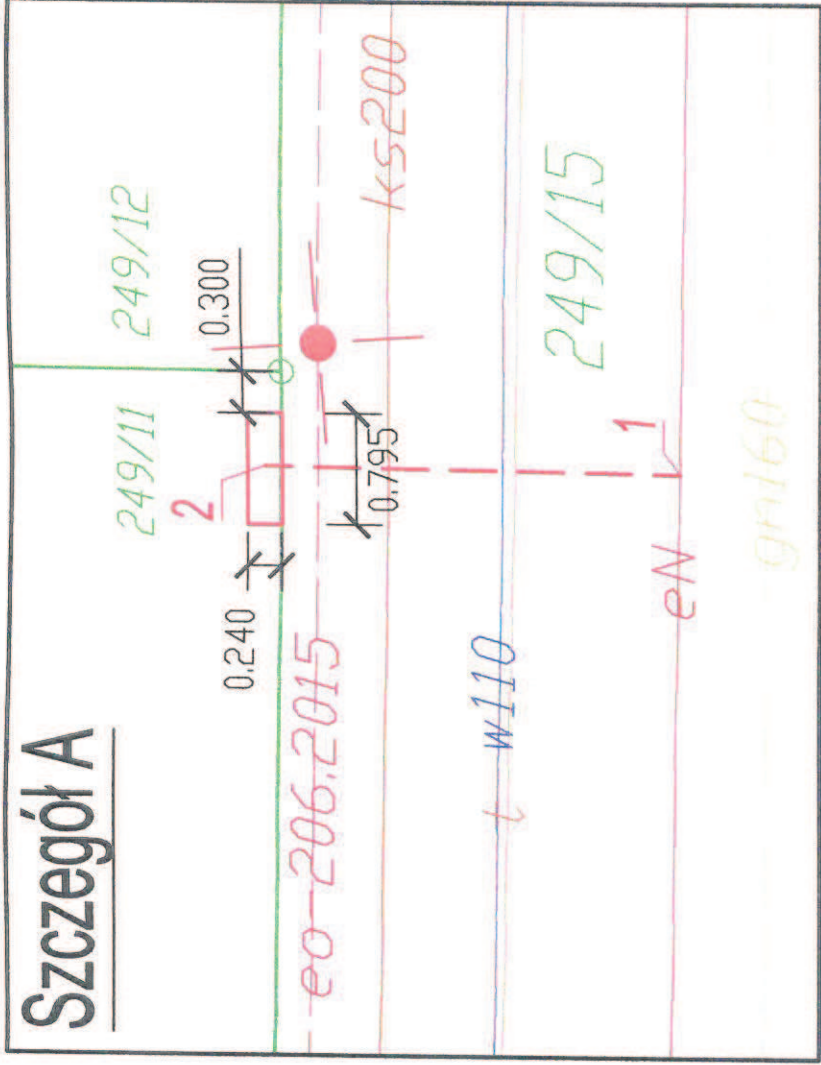
Kierownik i wykonawca prac geodezyjnych inż. Paweł Michniewicz
upr. 20767, zakres 1, 2

--- zakres opracowania mapy

Mapa do celów projektowych została wykonana bez
ustalenia obciążeni służebności gruntowych o których mowa w Rozp. Min. Spraw Wewn.
i Adm. z dnia 09.11.2011r. (Dz.U. nr 263.1572) - par. 80 pkt 6.



Szczegół A



Współrzędne projektowanego przyłącza

X	Y
1. 5933800.4565	5552730.9164
2. 5933802.3963	5552733.2198

Inwestor: ENERGA - OPERATOR SA Oddział w Koszalinie ul. Morska 10; 75-950 Koszalin	
Biuro projektowe: 3PROJEKTY Norbert Kundera, ul. Królewicka 21, 78-500 Drawsko Pom.	
Projektował: inż. Norbert Kundera	Podpis: <i>[Signature]</i>
Opis rysunku: Projekt zagospodarowania terenu Budowa przyłącza enn do zasilania budynku mieszkalnego w m. Drawsko Pom., ul. Zakopiańska dz. nr 249/11. Teren inwestycji, dz. nr: 249/15, 249/11 obr. 6 m. Drawsko Pom.	
Data: sierpień 2016r.	
Nr umowy: ZN/2153/5252MZI/2016/1600930/1	
Zadanie inwestycyjne: OBI/52/1600930	
Nr rys.: 1	

UZASADNIENIE

ENERGA -OPERATOR Spółka Akcyjna z siedzibą w Gdańsku przy ulicy Marynarki Polskiej 130, 80-557 Gdańsk, wpisaną do Krajowego Rejestru Sądowego - Rejestru Przedsiębiorców pod numerem KRS 0000033455, której akta rejestrowe prowadzi Sąd Rejonowy Gdańsk-Północ w Gdańsku, VII Wydział Gospodarczy Krajowego Rejestru Sądowego, NIP 583-000-11-90, z kapitałem zakładowym wpłaconym w całości w wysokości 1 221 110 400,00zł chce wybudować infrastrukturę energetyczną zasilającą w energię elektryczną sąsiednie działki, na terenie dróg gminnych, nie będących drogami publicznymi. Do tut. urzędu wpłynęły podania o dzierżawę gruntu. Bezprzetargowa dzierżawa na czas nieoznaczony wymaga zgody Rady Miejskiej.