

w sprawie przystąpienia do zmiany w obowiązującym miejscowym planie zagospodarowania przestrzennego gminy Drawsko Pomorskie.

Na podstawie art. 12 ust. 1 w związku z art. 12 ust. 4 ustawy z dnia 7 lipca 1994 roku o zagospodarowaniu przestrzennym (Dz.U. z 1999 r. Nr 15, poz. 139, Nr 41, poz. 412, Nr 111, poz. 1279, Dz.U. z 2000 r. Nr 12, poz. 136, Nr 109, poz. 1157, Nr 120 poz. 1268; Dz.U. z 2001 r. Nr 5 poz. 42, Nr 14, poz. 124, Nr 100 poz. 1085, Nr 115, poz. 1229, Nr 154 poz. 1804; Dz.U. z 2002 r. nr 25 poz. 253, Nr 113, poz. 984, Nr 130, poz. 1112)

Rada Miejska w Drawsku Pom. uchwała co następuje:

§1

Przystępuje się do zmiany obowiązującego miejscowego planu zagospodarowania przestrzennego gminy Drawsko Pom. zatwierdzonego uchwałą Nr XXIV /196/96 z dnia 29 marca 1996 (Dz.Urz.Woj. Koszalińskiego Nr 20 z 1996 r. poz. 67 ze zmianą Dz. Urz. Woj. Koszalińskiego z 1998 r. Nr 31 poz. 220) obejmującej obszar miejscowości **Żółte** gmina Drawsko Pomorskie

§2

Granice obszaru objętego zmianą określono na mapach stanowiących załączniki od nr 1 do nr 3 do uchwały.

§3

Przedmiotem zmiany planu będzie ustalenie:

1. przeznaczenia terenów oraz linii rozgraniczających tereny o różnych funkcjach lub różnych zasadach zagospodarowania,
2. linii rozgraniczających ulice, place oraz drogi publiczne wraz z urządzeniami pomocniczymi,
3. terenów przeznaczonych dla realizacji celów publicznych oraz linii rozgraniczających te tereny,
4. granic i zasad zagospodarowania terenów lub obiektów podlegających ochronie,
5. zasad obsługi w zakresie infrastruktury technicznej oraz linii rozgraniczających tereny tej infrastruktury,
6. lokalnych warunków, zasad i standardów kształtowania zabudowy oraz zagospodarowania terenu, w tym linii zabudowy i gabarytów obiektów, a także maksymalnych i minimalnych wskaźników zabudowy,
7. zasad i warunków podziału terenów na działki budowlane,
8. szczególnych warunków zagospodarowania terenów, w tym zakazów zabudowy wynikających z potrzeb ochrony środowiska przyrodniczego, kulturowego, zasobów wodnych i zdrowia ludzi,

§4

Uchwała wchodzi w życie z dniem podjęcia.

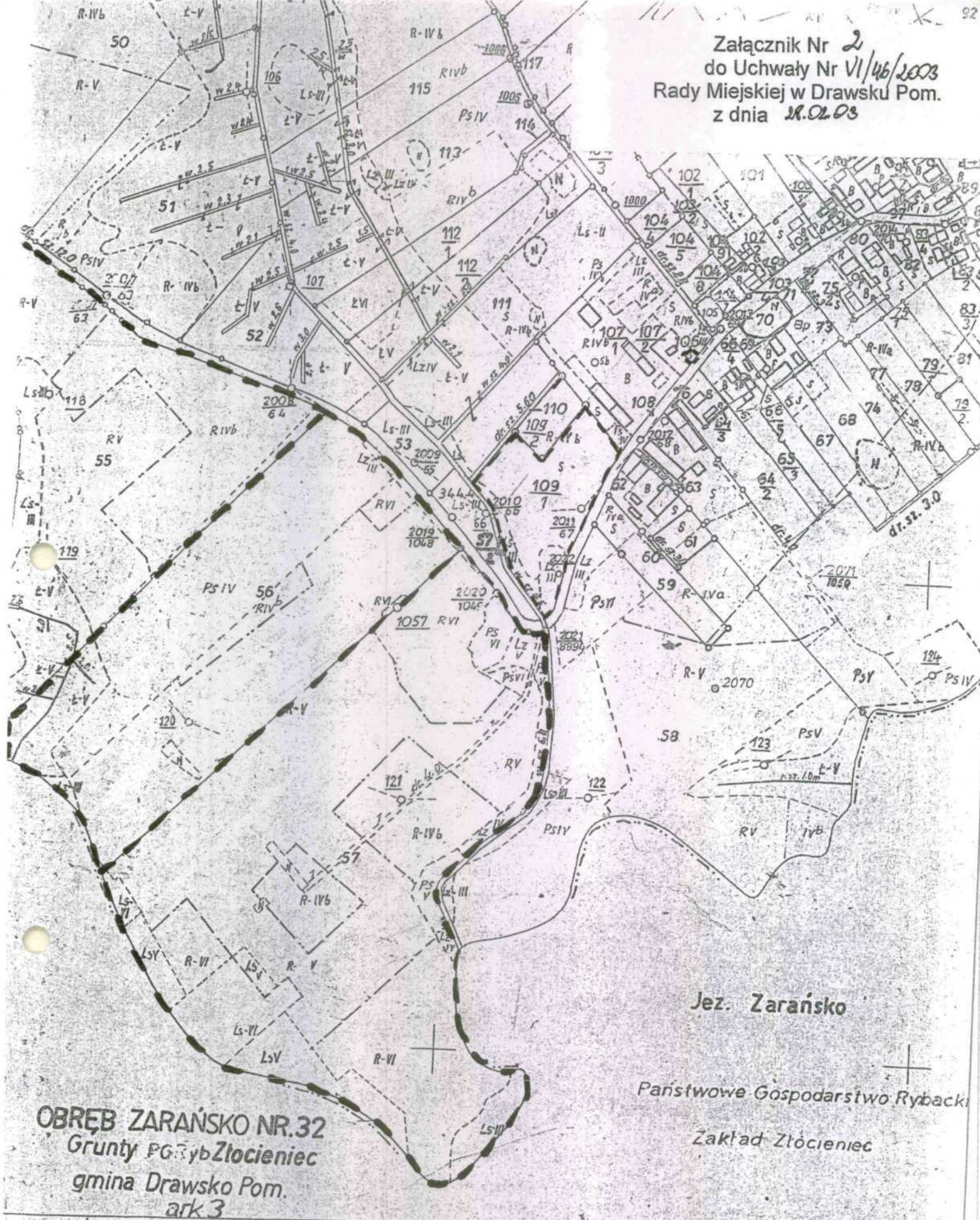
Przewodniczący Rady

Jarosław Zduńczyk

Załącznik Nr 1  
do Uchwały Nr VII/46/2003  
Rady Miejskiej w Drawsku Pom.  
z dnia 18.02.03




Załącznik Nr 2  
do Uchwały Nr VI/46/2003  
Rady Miejskiej w Drawsku Pom.  
z dnia 18.02.03



**OBRĘB ZARAŃSKO NR.32**  
Grunty PG Ryb Złocieniec  
gmina Drawsko Pom.  
ark 3

Jez. Zarańsko  
Państwowe Gospodarstwo Rybackie  
Zakład Złocieniec

szkie arkuszy sąsiednich



**POZNAŃSKIE OKRĘGOWE PRZEDSIĘBIORSTWO MIERNICZE**

Kierownik roboty

*[Signature]*  
Grabala

Naczelnny Inżynier

*[Signature]*  
inż. W. Marciuchowski

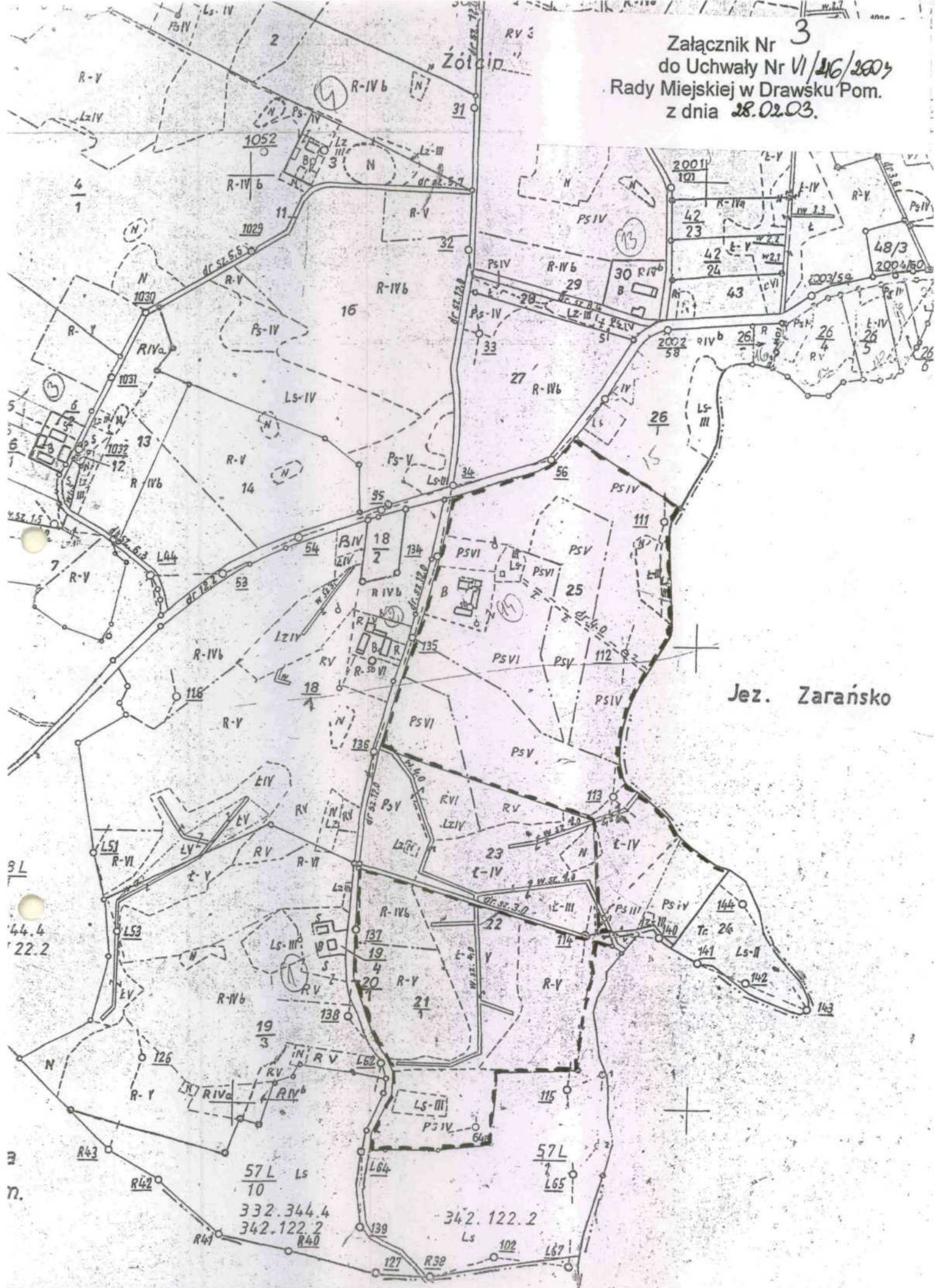
Wojewódzkie  
w K

Kierownik roboty  
*[Signature]*

niczych

777

Załącznik Nr 3  
do Uchwały Nr VI/46/2003  
Rady Miejskiej w Drawsku Pom.  
z dnia 28.02.03.



Jez. Zarańsko

SL  
44.4  
22.2

R43  
R42  
R41

57L Ls  
10  
332.344.4  
342.122.2

342.122.2  
Ls  
102

57L  
L65

R40

127

R38

L67

## ŻÓLTE

Lp.	DATA WPLYWU WNIOSKU	NR DZIAŁKI	ZGŁASZAJĄCY		TREŚĆ WNIOSKU	UWAGI
			NAZWISKO I IMIĘ NAZWA JED. ORG.	ADRES		
1	27.09.2002	57	Agnieszka Kałucka	Pl.Gdański 1/1 Drawsko Pom.	Wyznaczenie kąpieliska, zakwalifikowanie działki pod budowę domków letniskowych, zmiana miejsca położenia obiektów sportowych	16,5900
2	06.09.2002	21/7.	Marianna, Leszek Potapczak	Ul.Słoneczna 2 78-230 Karlino	Zmiana w planie zagospodarowania przestrzennego przeznaczenia działki na „cele rekreacyjne z możliwością zabudowy”	0,1977 (Żółcin)
3	19.02.2002	25	Franciszek Kreft	Żółcin 14 78-504 Rydzewo	Zezwolenie na postawienie domków letniskowych	10,27700
4	19.02.2002	21/1.	Franciszek Kreft	Żółcin 14 78-504 Rydzewo	Zmiana w planie zagospodarowania przestrzennego przeznaczenia działki z „celu rolnego”	5,5400
5	19.04.2001	109/1	Agnieszka Kałucka	Pl.Gdański 1/1 Drawsko Pom.	Zmiana w planie zagospodarowania przestrzennego przeznaczenia działki z „celu rolnego” na „rekreacyjny”	1,6200
6	7.01.2003	155	Marek Mariusz	Żółte 5	Dopisać „możliwość zabudowy zagrodowej”	
7	7.01.2003	55			Podział działek	
8		56				
9		106	Gmina Drawsko Pom.	Żółte	Remiza strażacka na „budynek gospodarczy”	