

Uchwała Nr VI/44/2003
Rady Miejskiej w Drawsku Pom.
z dnia 28 lutego 2003 r.

w sprawie przystąpienia do zmiany w obowiązującym miejscowym planie zagospodarowania przestrzennego gminy Drawsko Pomorskie.

Na podstawie art. 12 ust. 1 w związku z art. 12 ust. 4 ustawy z dnia 7 lipca 1994 roku o zagospodarowaniu przestrzennym (Dz.U. z 1999 r. Nr 15, poz. 139, Nr 41, poz. 412, Nr 111, poz. 1279, Dz.U. z 2000 r. Nr 12, poz. 136, Nr 109, poz. 1157, Nr 120 poz. 1268; Dz.U. z 2001 r. Nr 5 poz. 42, Nr 14, poz. 124, Nr 100 poz. 1085, Nr 115, poz. 1229, Nr 154 poz. 1804; Dz.U. z 2002 r. nr 25 poz. 253, Nr 113, poz. 984, Nr 130, poz. 1112) Rada Miejska w Drawsku Pom. uchwała co następuje:

§1

Przystępuje się do zmiany obowiązującego miejscowego planu zagospodarowania przestrzennego gminy Drawsko Pom. zatwierdzonego uchwałą Nr XXIV /196/96 z dnia 29 marca 1996 (Dz.Urz.Woj. Koszalińskiego Nr 20 z 1996 r. poz. 67 ze zmianą Dz. Urz. Woj. Koszalińskiego z 1998 r. Nr 31 poz. 220) obejmującej obszar miejscowości **Nętno** gmina Drawsko Pomorskie

§2

Granice obszaru objętego zmianą określono na mapach stanowiących załączniki od nr 1 do nr 4 do uchwały.

§3

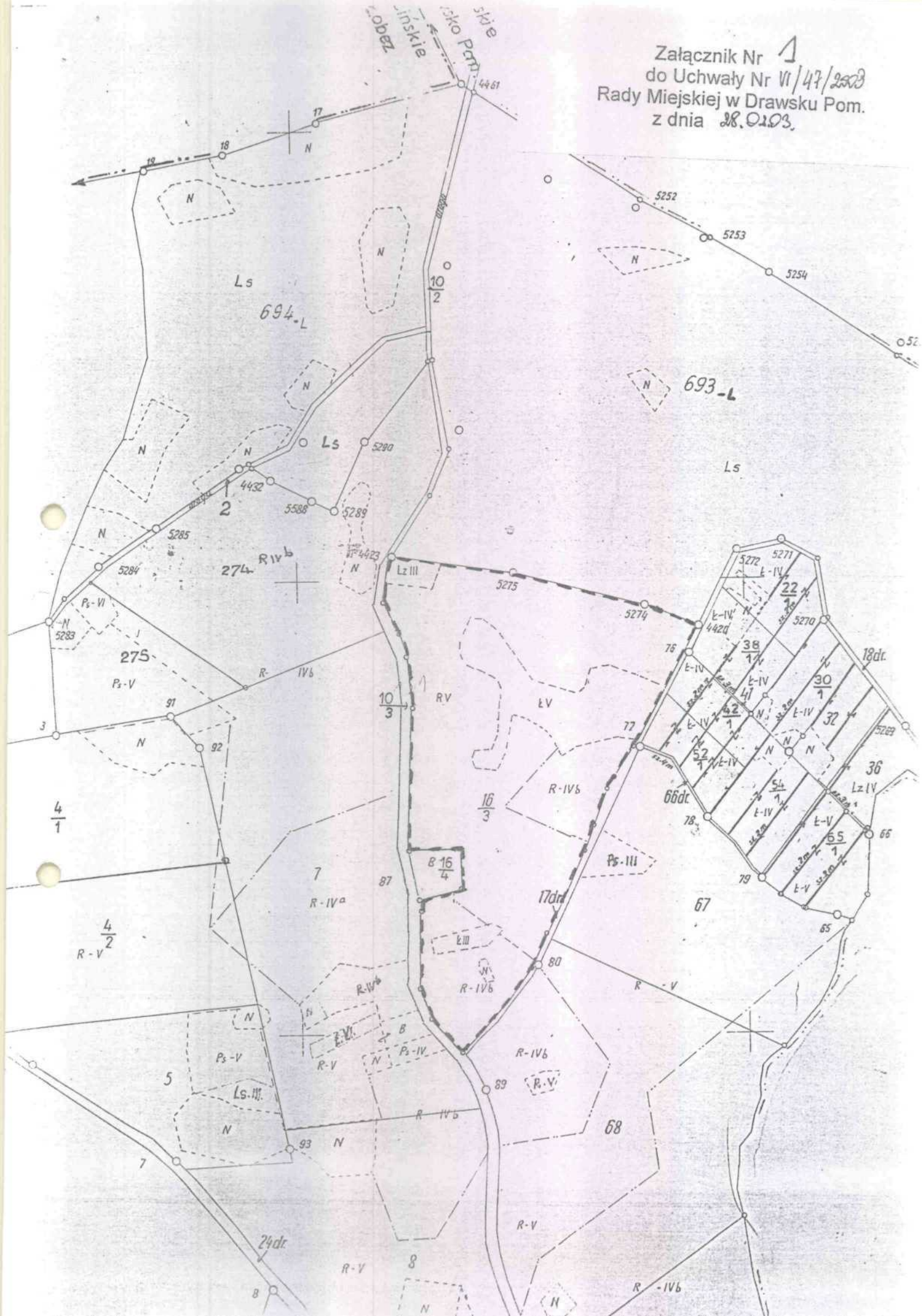
Przedmiotem zmiany planu będzie ustalenie:

1. przeznaczenia terenów oraz linii rozgraniczających tereny o różnych funkcjach lub różnych zasadach zagospodarowania,
2. linii rozgraniczających ulice, place oraz drogi publiczne wraz z urządzeniami pomocniczymi,
3. terenów przeznaczonych dla realizacji celów publicznych oraz linii rozgraniczających te tereny,
4. granic i zasad zagospodarowania terenów lub obiektów podlegających ochronie,
5. zasad obsługi w zakresie infrastruktury technicznej oraz linii rozgraniczających tereny tej infrastruktury,
6. lokalnych warunków, zasad i standardów kształtowania zabudowy oraz zagospodarowania terenu, w tym linii zabudowy i gabarytów obiektów, a także maksymalnych i minimalnych wskaźników zabudowy,
7. zasad i warunków podziału terenów na działki budowlane,
8. szczególnych warunków zagospodarowania terenów, w tym zakazów zabudowy wynikających z potrzeb ochrony środowiska przyrodniczego, kulturowego, zasobów wodnych i zdrowia ludzi,

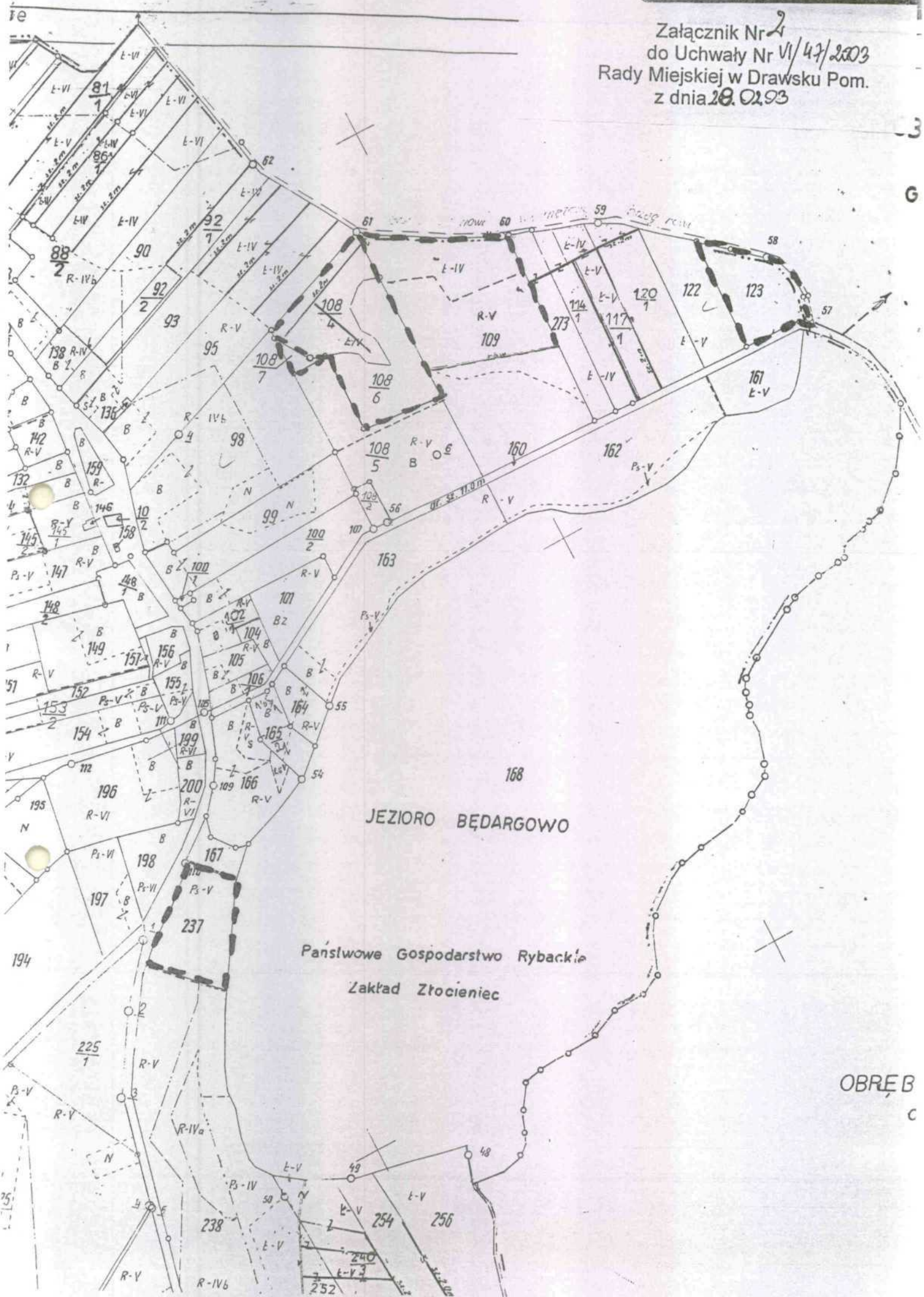
§4

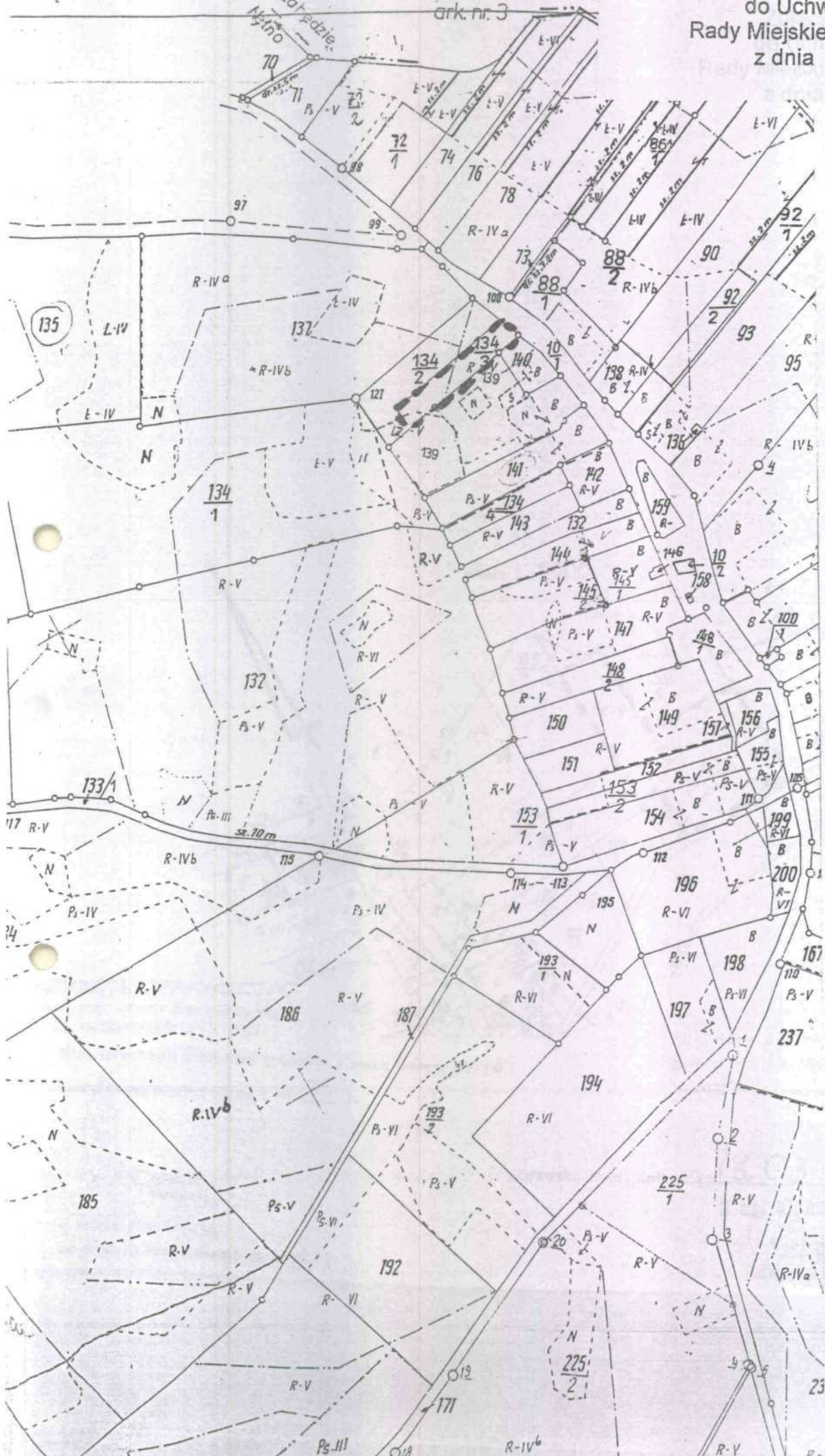
Uchwała wchodzi w życie z dniem podjęcia.

Załącznik Nr 1
do Uchwały Nr VI/47/2003
Rady Miejskiej w Drawsku Pom.
z dnia 28.01.03.



Załącznik Nr 2
do Uchwały Nr VI/47/2003
Rady Miejskiej w Drawsku Pom.
z dnia 28.02.03





NETNO

Lp.	DATA WPLYWU WNIOSKU	NR DZIAŁKI	ZGŁASZAJĄCY		TREŚĆ WNIOSKU	UWAGI
			NAZWISKO I IMIĘ NAZWA JED. ORG.	ADRES		
1	22.12.1999	16/3.	Waldemar Siemiński	Nętno 78-504 Rydzewo	Zmiana w planie zagospodarowania przestrzennego przeznaczenia działki z „celów rolnych” na „cele turystyczno-rekreacyjne”	10,7600
2	28.08.2000	134/3.	Daniel Czarnecki	Nętno 3 78-504 Rydzewo	Zmiana w planie zagospodarowania przestrzennego przeznaczenia działki na „budowlaną”	0,3100
3	27.05.2002	108/7, 109, 108/6, 108/4	Gendek Jan	Nętno 33 78-504 Rydzewo	Zmiana w planie zagospodarowania przestrzennego przeznaczenia działki z "boiska szkolnego" na „cele turystyczno mieszkalne”	
4	01.06.2001	123	Grzegorz Chalaba	Nętno 18 78-504 Rydzewo	Zmiana w planie zagospodarowania przestrzennego przeznaczenia działki z "celu rolnego" na "cel letniskowo-turystyczno- mieszkalny”	0,7800
5	28.12.1999	237	Marian Kołodziejczyk	Nętno 32 78-504 Rydzewo	Zmiana w planie zagospodarowania przestrzennego przeznaczenia działki z "terenu rekreacyjnego z plażą i niezbędnym zapleczem (mała gastronomia)" na "budownictwo rekreacyjne z możliwością podziału na mniejsze działki”	0,9600
6		108/5	Urząd Miasta i Gminy Drawsko Pom.		Dodać do „szkoly” zapis „przeznaczenie na cele mieszkaniowe”	