

Og. 0006. 5. 2020. EK

Projekt

Projekt burmistrza Drawska Pomorskiego
Druk Nr5.....

R A D A M I E J S K A
w Drawsku Pomorskim
wpłynęło dnia 09.01.2020 r.
Nr271.....
przebieg
EKJ

**UCHWAŁA NR
RADY MIEJSKIEJ W DRAWSKU POMORSKIM**

z dnia 2020 r.

**w sprawie zgody na odstąpienie od obowiązku przetargowego trybu zawarcia umowy
dzierżawy**

Na podstawie art. 37 ust. 4 zdanie drugie ustawy z dnia 21 sierpnia 1997 r. o gospodarce nieruchomościami (Dz.U. z 2018 r. poz. 2204, poz. 2348 z 2019 r. poz. 270, poz. 492, poz. 801, poz. 1309, poz. 1589, poz. 1716, poz. 1924) Rada Miejska w Drawsku Pomorskim uchwala, co następuje:

§ 1. Wyraża się zgodę na odstąpienie od obowiązku przetargowego trybu zawarcia umowy dzierżawy na czas nieoznaczony z :

- 1) na część działki nr 2/32 o pow. 184m², RIVa obręb 0007 miasta Drawsko Pomorskie, z przeznaczeniem na cele warzywne, 01 (zgodnie z załącznikiem nr 1),
- 2) na część działki nr 58/4 o pow. 200m² RIVb obręb 0007 miasta Drawsko Pomorskie, z przeznaczeniem na cele warzywne I/12a (zgodnie z załącznikiem nr 2),
- 3) na część działki nr 2/6 o pow. 355m², Ł III obręb 0007 miasta Drawsko Pomorskie, z przeznaczeniem na cele warzywne VIII/9 (zgodnie z załącznikiem nr 3),
- 4) na część działki nr 6 o pow. 303m², RIIIb obręb 0012 miasta Drawsko Pomorskie, z przeznaczeniem na cele warzywne (zgodnie z załącznikiem nr 4),
- 5) na część działki nr 19/5 o pow. 244m², RIVb obręb 0007 miasta Drawsko Pomorskie, z przeznaczeniem na cele warzywne (zgodnie z załącznikiem nr 5),
- 6) na część działki nr 2/32 o pow. 417m², RIVa obręb 0007 miasta Drawsko Pomorskie, z przeznaczeniem na cele warzywne VIII/1 (zgodnie z załącznikiem nr 6),
- 7) na część działki nr 19/5 o pow. 365m², RIVb obręb 0007 miasta Drawsko Pomorskie, z przeznaczeniem na cele warzywne (zgodnie z załącznikiem nr 7),
- 8) na część działki nr 2/32 o pow. 551m², ŁIII obręb 0007 miasta Drawsko Pomorskie, z przeznaczeniem na cele warzywne X/8 (zgodnie z załącznikiem nr 8),
- 9) na część działki nr 269/1 o pow. 240m², B, obręb 0011 miasta Drawsko Pomorskie, z przeznaczeniem na cele warzywne (zgodnie z załącznikiem nr 9),
- 10) na część działki nr 272/1 o pow. 117m², B, obręb 0011 miasta Drawsko Pomorskie, z przeznaczeniem na cele warzywne (zgodnie z załącznikiem nr 10),
- 11) na część działki nr 2/6 o pow. 482m², R IVa obręb 0007 miasta Drawsko Pomorskie, z przeznaczeniem na cele warzywne I/10 (zgodnie z załącznikiem nr 11),

St
EKJ

- 12) na część działki nr 231/1 o pow. 253m², B, obręb 0012 miasta Drawsko Pomorskie, z przeznaczeniem na cele warzywne (zgodnie z załącznikiem nr 12),
- 13) na część działki nr 341/5 o pow. 24m², Dr, obręb 0011 miasta Drawsko Pomorskie, z przeznaczeniem na cele zieleni (zgodnie z załącznikiem nr 13),
- 14) na część działki nr 2/6 o pow. 342m², Ł III, obręb 0007 miasta Drawsko Pomorskie, z przeznaczeniem na cele warzywne VI/13 (zgodnie z załącznikiem nr 14),
- 15) na część działki nr 2/6 o pow. 342m², Ł III, obręb 0007 miasta Drawsko Pomorskie, z przeznaczeniem na cele warzywne VII/13 (zgodnie z załącznikiem nr 15),
- 16) na część działki nr 2/6 o pow. 321m², RIVa, obręb 0007 miasta Drawsko Pomorskie, z przeznaczeniem na cele warzywne III/4 (zgodnie z załącznikiem nr 16),
- 17) na część działki nr 2/6 o pow. 332m², RIVa, obręb 0007 miasta Drawsko Pomorskie, z przeznaczeniem na cele warzywne III/10 (zgodnie z załącznikiem nr 17),
- 18) na część działki nr 19/5 o pow. 125m², RIVb, obręb 0007 miasta Drawsko Pomorskie, z przeznaczeniem na cele warzywne (zgodnie z załącznikiem nr 18),
- 19) na część działki nr 2/32 o pow. 842m², RIVa, obręb 0007 miasta Drawsko Pomorskie, z przeznaczeniem na cele warzywne X/2 (zgodnie z załącznikiem nr 19),
- 20) część działki nr 273/1 o pow. 79m², B, obręb 0011 miasta Drawsko Pomorskie, z przeznaczeniem na cele warzywne (zgodnie z załącznikiem nr 20),
- 21) na część działki nr 2/6 o pow. 332m², Ł III, obręb 0007 miasta Drawsko Pomorskie, z przeznaczeniem na cele warzywne V/14 (zgodnie z załącznikiem nr 21),
- 22) na część działki nr 8/1 i 8/2 o pow. 170m², RIVb, obręb 0019 miasta Drawsko Pomorskie, z przeznaczeniem na cele warzywne (zgodnie z załącznikiem nr 22),
- 23) na część działki nr 235/7 o pow. 96m², RIVa, obręb 0006 miasta Drawsko Pomorskie, z przeznaczeniem na cele warzywne (zgodnie z załącznikiem nr 23),
- 24) na część działki nr 235/7 o pow. 96m², RIVa, obręb 0006 miasta Drawsko Pomorskie, z przeznaczeniem na cele warzywne (zgodnie z załącznikiem nr 24),
- 25) na część działki nr 360 o pow. 25m², obręb 0011 miasta Drawsko Pomorskie, z przeznaczeniem na cele handlowe (zgodnie z załącznikiem nr 25),
- 26) na część działki nr 41/16 o pow. 504m², Ł IV, obręb 0012 miasta Drawsko Pomorskie, z przeznaczeniem na cele warzywne (zgodnie z załącznikiem nr 26),
- 27) na część działki nr 2/6 i 2/32 o pow. 485m², Ł III, RIVa, obręb 0007 miasta Drawsko Pomorskie, z przeznaczeniem na cele warzywne VII/10 (zgodnie z załącznikiem nr 27),

- 28) w na część działki nr 2/32 o pow. 636m², RIVa, obręb 0007 miasta Drawsko Pomorskie, z przeznaczeniem na cele warzywne IX/10 (zgodnie z załącznikiem nr 28),
- 29) na część działki nr 67 o pow. 52m², Dr, obręb 0006 miasta Drawsko Pomorskie, z przeznaczeniem na teren zieleni (zgodnie z załącznikiem nr 29),
- 30) część działki nr 347/35 o pow. 238m², Ba, obręb Suliszewo gmina Drawsko Pomorskie, z przeznaczeniem na teren zieleni (zgodnie z załącznikiem nr 30),
- 31) na część działki nr 201/3 i 192/13 o pow. 151m², RIVa, obręb 0006 miasta Drawsko Pomorskie, z przeznaczeniem na cele warzywne (zgodnie z załącznikiem nr 31),
- 32) na część działki nr 2/6 o pow. 312m², RIVa, obręb 0007 miasta Drawsko Pomorskie, z przeznaczeniem na cele warzywne V/6 (zgodnie z załącznikiem nr 32),
- 33) na część działki nr 161 o pow. 317m², B, obręb 0012 miasta Drawsko Pomorskie, z przeznaczeniem na cele warzywne (zgodnie z załącznikiem nr 33),
- 34) na część działki nr 416/2 o pow. 620m², SPs V, obręb Łabędzie gmina Drawsko Pomorskie, z przeznaczeniem na cele warzywne (zgodnie z załącznikiem nr 34),
- 35) na część działki nr 2/6 o pow. 821m², RIVa, obręb 0007 miasta Drawsko Pomorskie, z przeznaczeniem na cele warzywne I/2/3 (zgodnie z załącznikiem nr 35),
- 36) na część działki nr 2/6 o pow. 638m², RIVa, obręb 0007 miasta Drawsko Pomorskie, z przeznaczeniem na cele warzywne I/8 (zgodnie z załącznikiem nr 36),
- 37) na część działki nr 231/1 o pow. 181m², Bp, obręb 0012 miasta Drawsko Pomorskie, z przeznaczeniem na cele warzywne (zgodnie z załącznikiem nr 37),
- 38) na część działki nr 7 o pow. 466m², RIII b, obręb 0012 miasta Drawsko Pomorskie, z przeznaczeniem na cele warzywne (zgodnie z załącznikiem nr 38),
- 39) na część działki nr 231/1 o pow. 104m², B, obręb 0012 miasta Drawsko Pomorskie, z przeznaczeniem na cele warzywne (zgodnie z załącznikiem nr 39),
- 40) na część działki nr 8/7 i 8/2 o pow. 218m², RIVb, obręb 0019 miasta Drawsko Pomorskie, z przeznaczeniem na cele warzywne (zgodnie z załącznikiem nr 40),
- 41) na część działki nr 416/2 o pow. 534m², RIVb, obręb Łabędzie gmina Drawsko Pomorskie, z przeznaczeniem na cele warzywne (zgodnie z załącznikiem nr 41),
- 42) na część działki nr 276 o pow. 82 m², Bz , oraz część działki 273/37 o pow. 132m² , Bp obręb 0011 miasta Drawsko Pomorskie, z przeznaczeniem na cele zieleni i cele warzywne (zgodnie z załącznikiem nr 42),
- 43) na część działki nr 173/6 o pow. 334m², R V, obręb 0006 miasta Drawsko Pomorskie, z przeznaczeniem na cele warzywne (zgodnie z załącznikiem nr 43),

- 44) na część działki nr 2/6 o pow. 323m², RIVa, obręb 0007 miasta Drawsko Pomorskie, z przeznaczeniem na cele warzywne, lokalizacja V/3 (zgodnie z załącznikiem nr 44),
- 45) na część działki nr 2/6 i 2/32 o pow. 365m², RIVa, obręb 0007 miasta Drawsko Pomorskie, z przeznaczeniem na cele warzywne, lokalizacja nr I/19 (zgodnie z załącznikiem nr 45),
- 46) na część działki nr 58/3 i 58/4 o pow. 305m², RIVb, obręb 0007 miasta Drawsko Pomorskie, z przeznaczeniem na cele warzywne, lokalizacja nr I/12g (zgodnie z załącznikiem nr 46),
- 47) na część działki nr 416/2 o pow. 462m², SPsV, obręb Łabędzie gmina Drawsko Pomorskie, z przeznaczeniem na cele warzywne (zgodnie z załącznikiem nr 47),
- 48) na część działki nr 2/6 o pow. 330m², Ł III, obręb 0007 miasta Drawsko Pomorskie, z przeznaczeniem na cele warzywne, lokalizacja VI/3 (zgodnie z załącznikiem nr 48),
- 49) na część działki nr 268/1 o pow. 263m², B, obręb 0011 miasta Drawsko Pomorskie, z przeznaczeniem na cele warzywne, (zgodnie z załącznikiem nr 49),
- 50) na część działki nr 2/6 o pow. 310m², Ł III, obręb 0007 miasta Drawsko Pomorskie, z przeznaczeniem na cele warzywne, lokalizacja VI/7 (zgodnie z załącznikiem nr 50),

§ 2. Uchwała wchodzi w życie z dniem podjęcia.

Przewodniczący Rady
Miejskiej w Drawsku
Pomorskim

Ireneusz Gendek

SPRAWDZONO
POD WZGLĘDEM
FORMALNO-PRAWNYM

RADCA PRAWNY

Zbigniew Worsowicz
K O - 3 E 2

1
Załącznik Nr 1 do uchwały Nr
Rady Miejskiej w Drawsku Pomorskim
z dnia 2020 r.



część działki
2/32 obiekt 0007
miasto Drawsko Pom


Handwritten signature or initials.

Załącznik Nr 2 do uchwały Nr
Rady Miejskiej w Drawsku Pomorskim
z dnia 2020 r.

część działki 58/4
obsz. 0007 m² miasta
Drawsko Pomorskie

3
Załącznik Nr 3 do uchwały Nr
Rady Miejskiej w Drawsku Pomorskim
z dnia 2020 r.

część działki nr 2/6
obisb 0007 miasto
Drawsko Pomorskie



289143,98 634086,13



Główny Urząd Geodezji i Kartografii
ul. Wspólna 2
00-926 Warszawa

Uwaga: Ten wydruk ma charakter wyłącznie poglądowy i w żadnym razie nie może być traktowany jako dokument oficjalny
© 2019 GUGiK Wszystkie prawa zastrzeżone



288902,73 634993,39



Główny Urząd Geodezji i Kartografii
ul. Wspólna 2
00-926 Warszawa

Uwaga: Ten wydruk ma charakter wyłącznie poglądowy i w żadnym razie nie może być traktowany jako dokument oficjalny
© 2019 GUGiK Wszystkie prawa zastrzeżone

6
Załącznik Nr 6 do uchwały Nr
Rady Miejskiej w Drawsku Pomorskim
z dnia 2020 r.

część działk. nr 2/32
obisb 0009 miasta
Drawsko Pomorskie



1.253s Geoportal krajowy Załadowano

0.028s Geoportal krajowy Załadowano

1.103s Geoportal krajowy Załadowano


M

05

Załącznik Nr 8 do uchwały Nr
Rady Miejskiej w Drawsku Pomorskim
z dnia 2020 r.



ciężki 020116 N.2/32
06136 0009 miasto
Drawsko Pomorskie



Geoportal krajowy Ładowanie...
2.136s Geoportal krajowy Załadowano
2.364s 70nm Zakończono

Ta strona używa ciasteczek (cookies), dzięki którym nasz serwis działa lepiej. [Dow](#) [Rozumiem](#)



Ta strona używa ciasteczek (cookies), dzięki którym nasz serwis działa lepiej. [Dow](#) [Rozumiem](#)

11

Załącznik Nr 11 do uchwały Nr
Rady Miejskiej w Drawsku Pomorskim
z dnia 2020 r.



część działki
nr 2/6 obszar 007
miasto Drawsko Pom

94



289279,05 633528,12





13
Załącznik Nr 13 do uchwały Nr
Rady Miejskiej w Drawsku Pomorskim
z dnia 2020 r.
Drawsko Pomorskie

74

Załącznik Nr 14 do uchwały Nr
Rady Miejskiej w Drawsku Pomorskim
z dnia 2020 r.



część działki nr 2/6
obieg 0007 miasto
Drawsko Pomorskie

15

Załącznik Nr 15 do uchwały Nr
Rady Miejskiej w Drawsku Pomorskim
z dnia 2020 r.



część działki
nr 2/6 obib 0007
miasto Drawsko Pom

16

Załącznik Nr 16 do uchwały Nr
Rady Miejskiej w Drawsku Pomorskim
z dnia 2020 r.

część działki nr 2/6
obręb 0007 miasta
Drawsko Pomorskie

12

Załącznik Nr 17 do uchwały Nr
Rady Miejskiej w Drawsku Pomorskim
z dnia 2020 r.



część działki
nr 2/6 obręb 0007
miasta Drawsko Pom



29

Załącznik Nr 19 do uchwały Nr
Rady Miejskiej w Drawsku Pomorskim
z dnia 2020 r.



część działki
nr 2/32/obsz0009
miasta Drawsko Pom



Ta strona używa ciasteczek (cookies), dzięki którym nasz serwis działa lepiej. [Dow](#) [Rozumiem](#)

21

Załącznik Nr 21 do uchwały Nr
Rady Miejskiej w Drawsku Pomorskim
z dnia 2020 r.



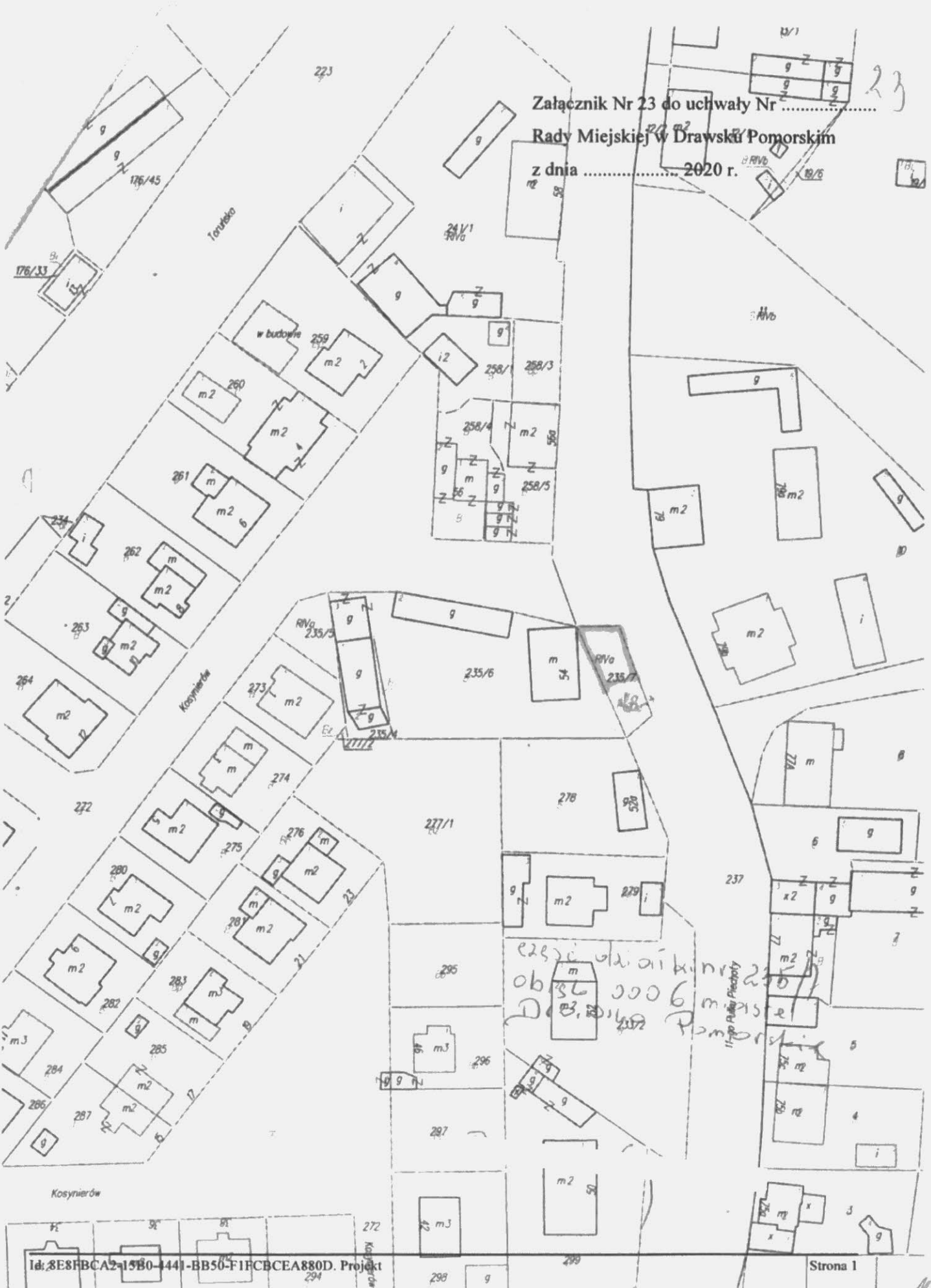
część działki nr 2/6
obieg 0007 miasto
Drawsko Pomorskie



0.03s Geoportal krajowy Załadowano
0.569s Geoportal krajowy Załadowano
2.426s Geoportal krajowy Załadowano

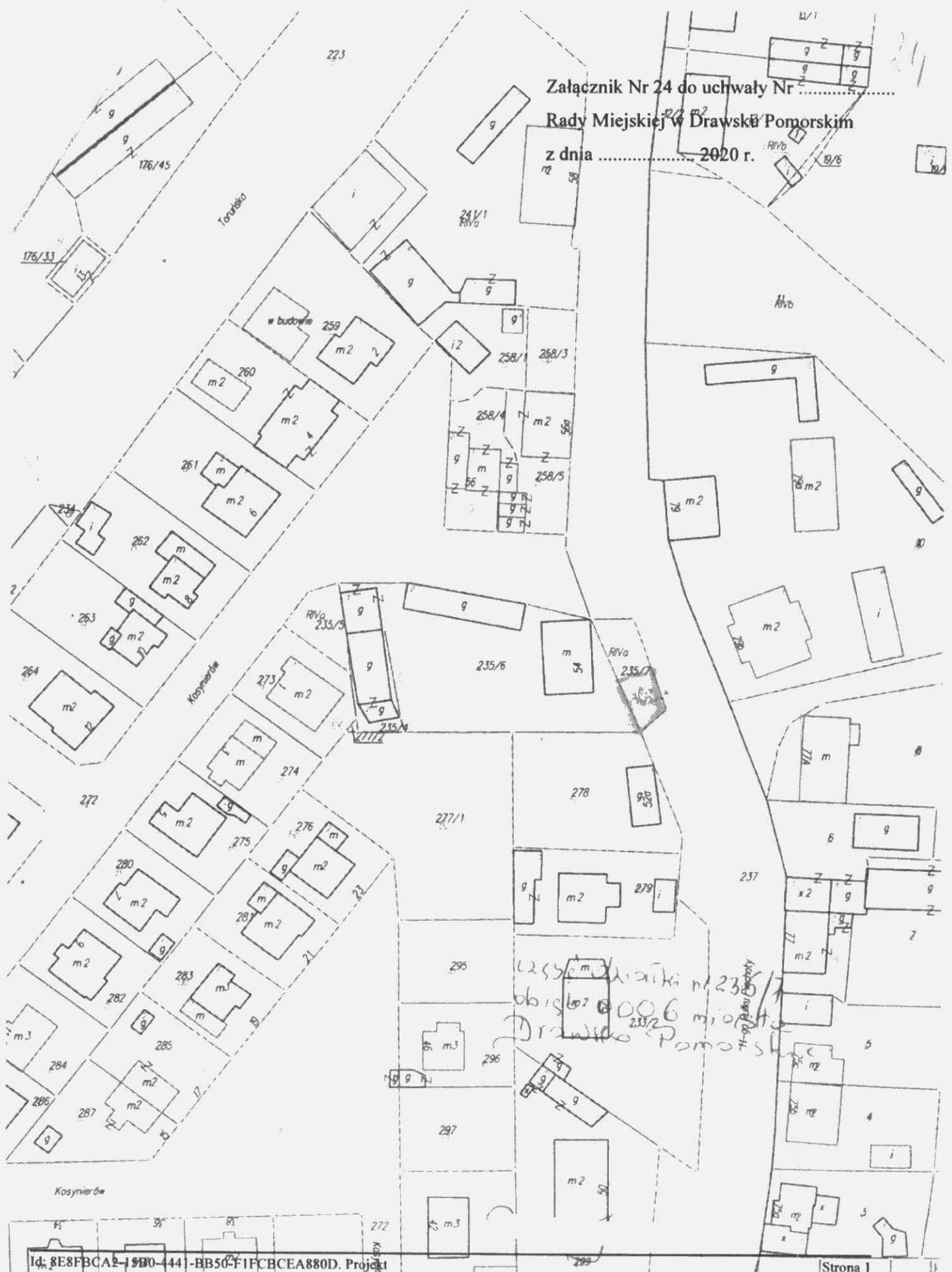
Ta strona używa ciasteczek (cookies), dzięki którym nasz serwis działa lepiej. [Dow](#) [Rozumiem](#)

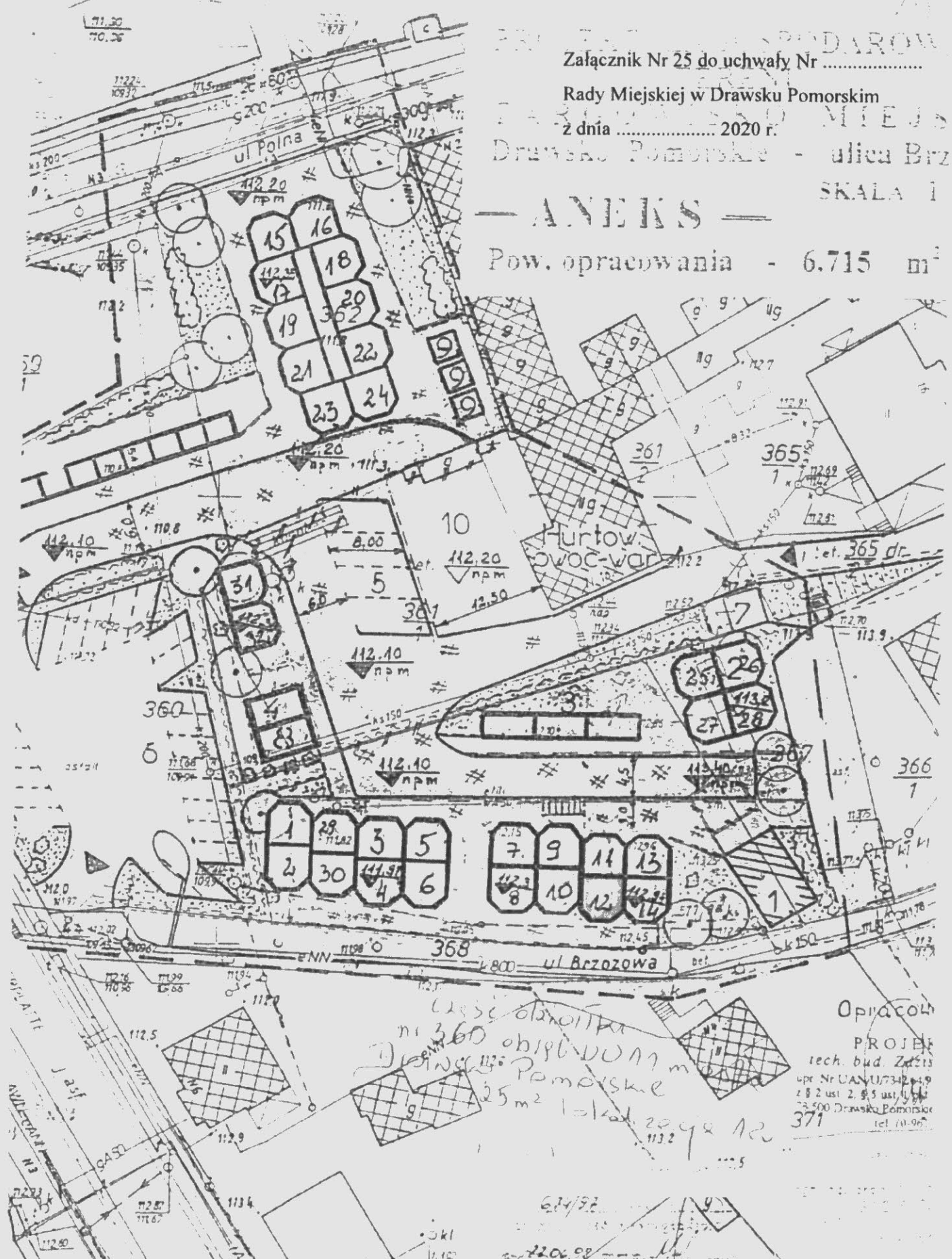
Załącznik Nr 23 do uchwały Nr
 Rady Miejskiej w Drawsku Pomorskim
 z dnia 2020 r.



Handwritten signature

Załącznik Nr 24 do uchwały Nr
 Rady Miejskiej w Drawsku Pomorskim
 z dnia 2020 r.





Załącznik Nr 25 do uchwały Nr

Rady Miejskiej w Drawsku Pomorskim

z dnia 2020 r.

Drawsko Pomorskie - ulica Brzozowa

SKALA 1

— ANEKS —

Pow. opracowania - 6.715 m²

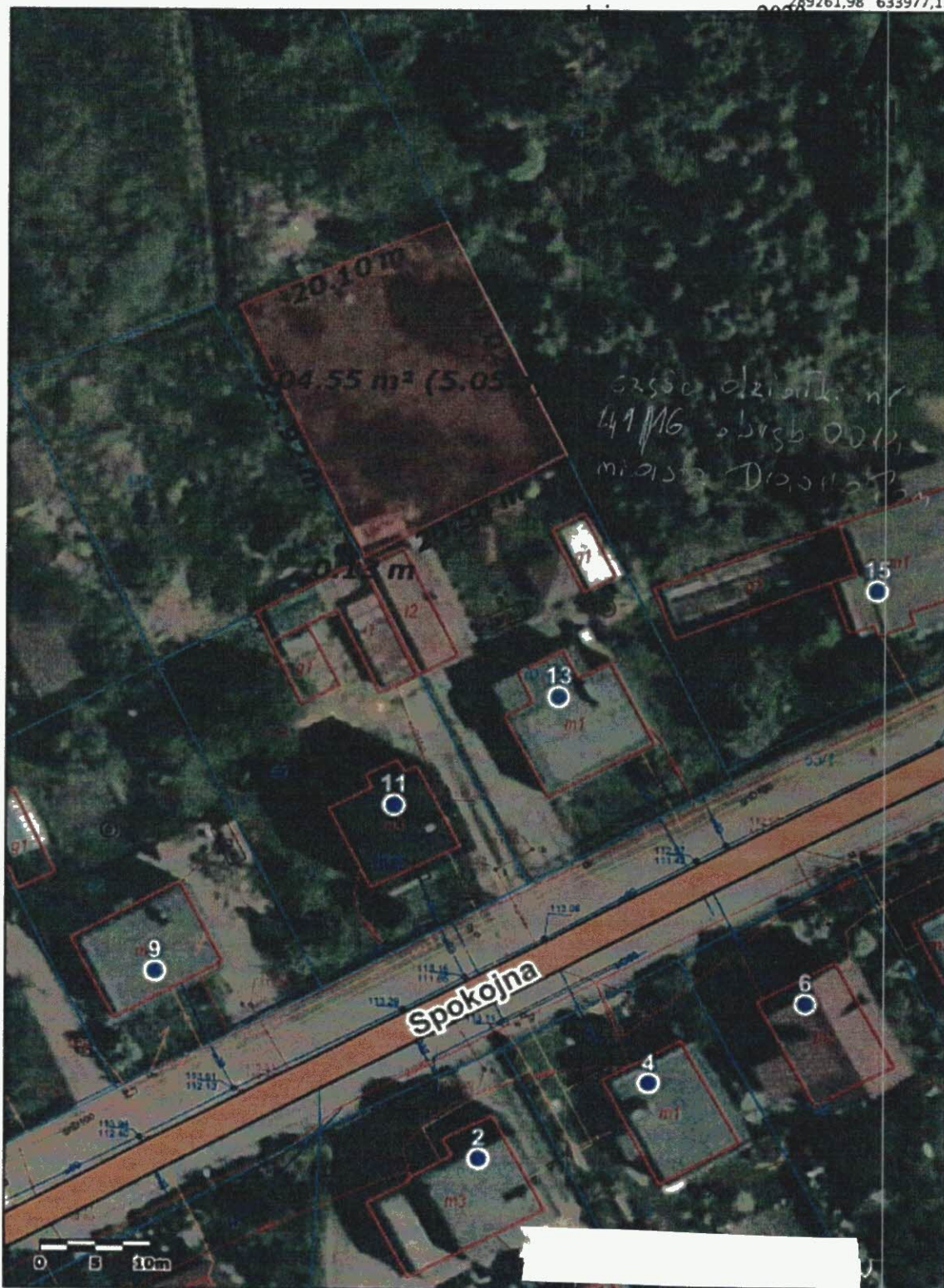
*Wzrost olchówki
nr 360 obieg domu
Drawsko Pomorskie
25m² lokal 202 12*

Opracował

PROJEKT

tech. bud. Złotys
upr. Nr UAN/1734/19
z 2 ust. 2, § 5 ust. 1 pkt 1
78-500 Drawsko Pomorskie
tel. (0-96) 371

A



289177,32 633858,06



Główny Urząd Geodezji i Kartografii
ul. Wspólna 2
00-926 Warszawa

Uwaga: Ten wydruk ma charakter wyłącznie poglądowy i w żadnym razie nie może być traktowany jako dokument oficjalny.
© 2019 GUGiK Wszystkie prawa zastrzeżone

27

Załącznik Nr 27 do uchwały Nr
Rady Miejskiej w Drawsku Pomorskim
z dnia 2020 r.



Obszar planu 2/10
i.e. 1/32 obręb 0007
miasta Drawsko

[Handwritten signature]

28

Załącznik Nr 28 do uchwały Nr
Rady Miejskiej w Drawsku Pomorskim
z dnia 2020 r.

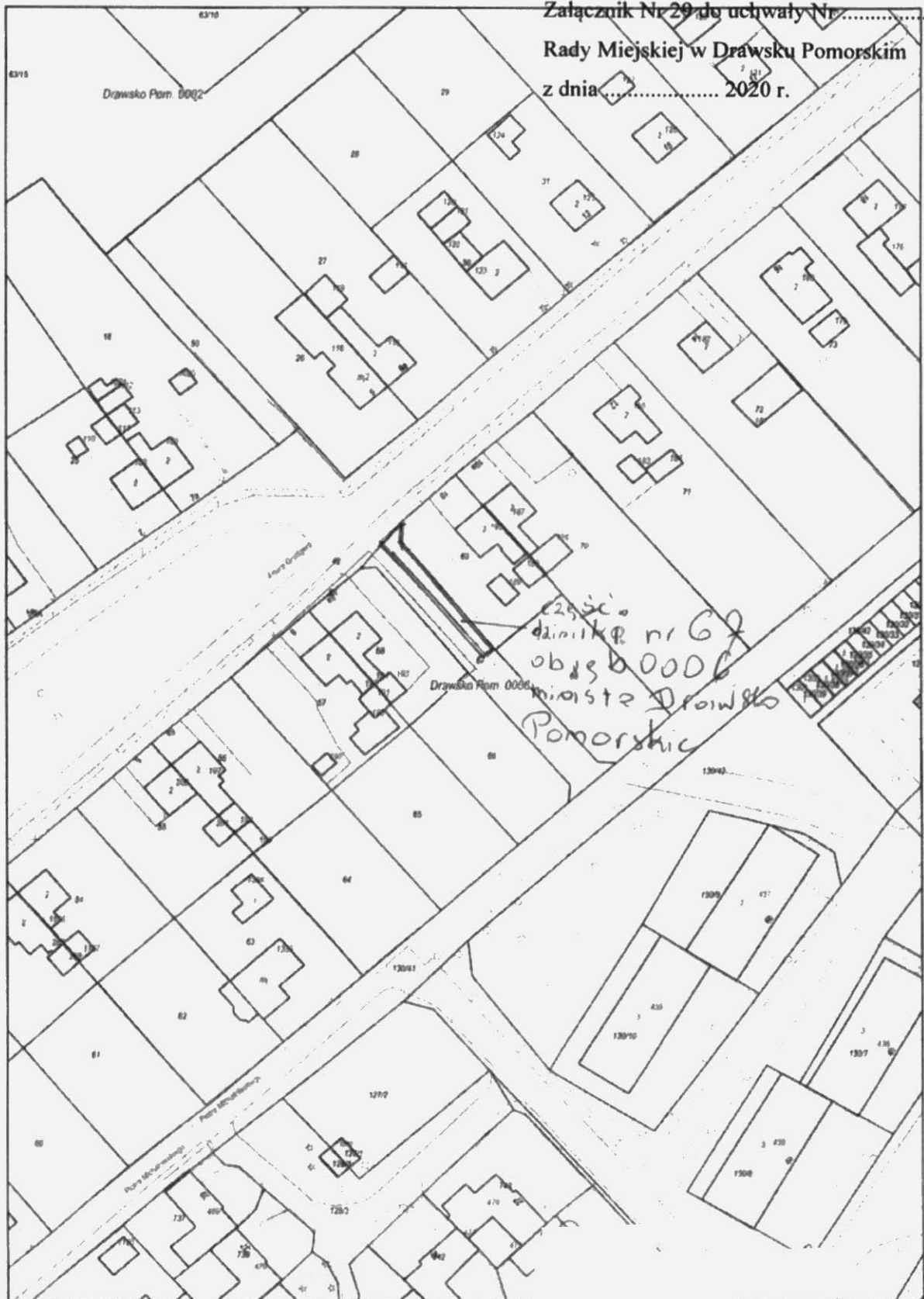


ul. Sześciogórska nr 2/32
ob. 36 0007 miasto
Drawsko Pomorskie

2P

Wydruk mapy z systemu WebEwid

Załącznik Nr 29 do uchwały Nr.....
Rady Miejskiej w Drawsku Pomorskim
z dnia..... 2020 r.



Wydruk w skali 1:1000

Wydruk z systemu WebEwid

Sporządził: MONIKA Nowak

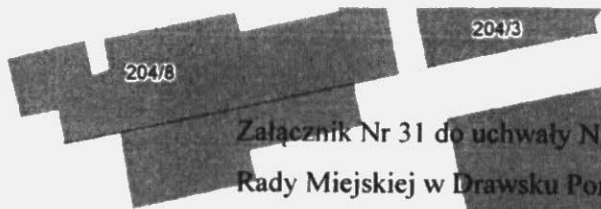
Udostępniane informacje nie są dokumentami w postępowaniach administracyjnych i innych. Materiały zawierające informacje z powiatowego zrzędu geodezyjnego i kartograficznego (w tym dane z operatu ewidencji gruntów i budynków Urzędu Gminy w Drawsku Pomorskim) należy zamawiać w Wydziale Geodezji. Dokumenty zawierające inne informacje przetwarzane w Wewnętrznym Portalu Mapowym należy zamawiać w wydziałach nerytorycznych, odpowiedzialnych za aktualizację tych danych.

Handwritten signature or mark.

30

Załącznik Nr 30 do uchwały Nr
Rady Miejskiej w Drawsku Pomorskim
z dnia 2020 r.





204/3

204/3

31

Załącznik Nr 31 do uchwały Nr

Rady Miejskiej w Drawsku Pomorskim


z dnia 2020

213/4

203/2

203/3


205/20



202/2

202/3


202/1



201/2

201/1

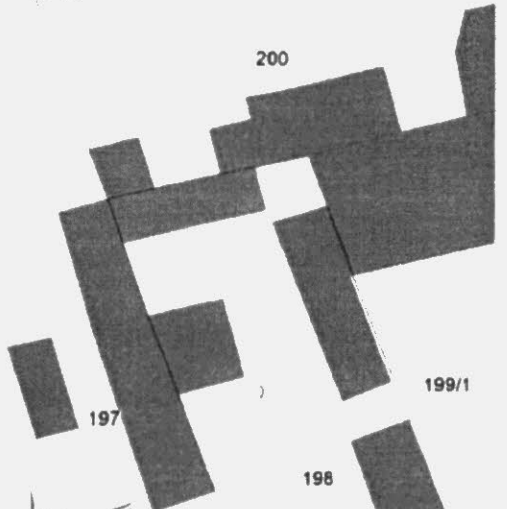
201/3



200

191/23

192/13



199/1

197

196

198

całkowicie skrajnie nr 201/3
i 192/13 obszar 0006
miasto Drawsko Pomorskie

192/12

192/3



195

192/2

194/2

192/15

194/1

193/1

193/2

316

Załącznik Nr 32 do uchwały Nr³².....
Rady Miejskiej w Drawsku Pomorskim
z dnia 2020 r. -



część działki nr 2/6
obręb 0007 m.osta
Drawsko Pomorskie



289653,17 633607,50



Główny Urząd Geodezji i Kartografii
ul. Wspólna 2
00-926 Warszawa

Uwaga: Ten wydruk ma charakter wyłącznie poglądowy i w żadnym razie nie może być traktowany jako dokument oficjalny
© 2019 GUGiK Wszystkie prawa zastrzeżone.

Handwritten signature

34

Załącznik Nr 34 do uchwały Nr Skala: 1:500

Rady Miejskiej w Drawsku Pomorskim

z dnia 2020 r. 289302,47 647552,39



289217,80 647433,32



Główny Urząd Geodezji i Kartografii
ul Wspólna 2
00-926 Warszawa

Uwaga: Ten wydruk ma charakter wyłącznie poglądowy i w żadnym razie nie może być traktowany jako dokument oficjalny.
© 2019 GUGiK Wszystkie prawa zastrzeżone.

35

Załącznik Nr 35 do uchwały Nr
Rady Miejskiej w Drawsku Pomorskim
z dnia 2020 r.



część działki nr. 2/6
obręb 007 miasto
Drawsko Pomorskie

36
Załącznik Nr 36 do uchwały Nr
Rady Miejskiej w Drawsku Pomorskim
z dnia 2020 r.

część działki nr. 2/6
obręb. 0007 miasta
Drawsko Pomorskie



289306,43 633528,12



Główny Urząd Geodezji i Kartografii
ul. Wspólna 2
00-926 Warszawa

Uwaga: Ten wydruk ma charakter wyłącznie poglądowy i w żadnym
razie nie może być traktowany jako dokument oficjalny.
© 2019 GUGIK Wszystkie prawa zastrzeżone



38

Załącznik Nr 39 do uchwały Nr
Rady Miejskiej w Drawsku Pomorskim

PLIK WIDOK POMIARY NUMERYCZNY MODEL TERENU WYSZUKIWANIA

Z dnia 2020 r.
pol Skala: 500

10.87 m
10.10 m
5.50 m
3.04 a
3.60 m
12.40 m

część działki
Nr 231/1 obręb DO/2
miasta Drawsko P.

- 3.14s Geoportal krajowy Załadowano
- 2.279s Geoportal krajowy Załadowano
- 2.377s Geoportal krajowy Załadowano

Ta strona używa ciasteczek (cookies), dzięki którym nasz serwis działa lepiej. [Dow](#) [Rozumiem](#)



Ta strona używa ciasteczek (cookies), dzięki którym nasz serwis działa lepiej. [Dow](#) [Rozumiem](#)

41

Załącznik Nr 41 do uchwały Nr
Rady Miejskiej w Drawsku Pomorskim
z dnia 2020 r.
pol Skala: 1000

PLIK WIDOK POMIARY NUMERYCZNY MODEL TERENU WYSZUKIWANIA


1.908s Geoportal krajowy Załadowano
1.944s Geoportal krajowy Załadowano
7.543s Zoom zakończono

Ta strona używa ciasteczek (cookies), dzięki którym nasz serwis działa lepiej. [Dow](#) [Rozumiem](#)



Ta strona używa ciasteczek (cookies), dzięki którym nasz serwis działa lepiej. [Dow](#) [Rozumiem](#)

3



Ta strona używa ciasteczek (cookies), dzięki którym nasz serwis działa lepiej. [Dow](#) [Rozumiem](#)

44

Załącznik Nr 44 do uchwały Nr
Rady Miejskiej w Drawsku Pomorskim
z dnia 2020 r.



część działki nr 2/6
obieg 0007 miasto
Drawsko Pomorskie

Załącznik Nr 45 do uchwały Nr⁴⁵.....
Rady Miejskiej w Drawsku Pomorskim
z dnia 2020 r.



część działki 2/6, 2/32
obręb 0007 miasto
Drawsko Pomorskie

40

Załącznik Nr 46 do uchwały Nr
Rady Miejskiej w Drawsku Pomorskim
z dnia 2020 r.



część działki 58/4
58/3 obręb 0007
miasta Drawsko Pom



289229,57 647419,96



Główny Urząd Geodezji i Kartografii
ul. Wspólna 2
00-926 Warszawa

Uwaga: Ten wydruk ma charakter wyłącznie poglądowy i w żadnym razie nie może być traktowany jako dokument oficjalny.
© 2019 GUGiK Wszystkie prawa zastrzeżone

Handwritten signature or mark.

Załącznik Nr 48 do uchwały Nr
Rady Miejskiej w Drawsku Pomorskim
z dnia 2020 r.



część działki nr 2/6
objętej 2009 miastem
Drawsko Pomorskie



288591,00 634131,64



Główny Urząd Geodezji i Kartografii
ul. Wspólna 2
00-926 Warszawa

Uwaga: Ten wydruk ma charakter wyłącznie poglądowy i w żadnym razie nie może być traktowany jako dokument oficjalny.
© 2019 GUGiK Wszystkie prawa zastrzeżone

50

Załącznik Nr 50 do uchwały Nr
Rady Miejskiej w Drawsku Pomorskim
z dnia 2020 r.



część działki nr 2/6
obręb 0007 miasta
Drawsko Pomorskie

Uzasadnienie

Przedmiotem niniejszej uchwały są nieruchomości gruntowe położone na terenie gminy Drawsko Pomorskie na które wcześniej zawarte były umowy na czas oznaczony . Umowy te tracą ważność 31.12.2019r. Dotychczasowi dzierżawcy złożyli wnioski o przedłużenie dalszej dzierżawy.

Zgodnie z obowiązującym prawem w sytuacji, gdy po umowie dzierżawy zawartej na czas oznaczony do 3 lat strony zawierają kolejną umowę dotyczącą tej samej nieruchomości , zawarcie jej będzie możliwe w sytuacji podjęcia przez radę miejską odpowiedniej uchwały wyrażającej zgodę na bezprzetargowy tryb jej zawarcia.

Na mocy art. 37 ust. 4 ustawy z dnia 21 sierpnia 1997 r. o gospodarce nieruchomościami (Dz.U. z 2018 r. poz. 2204 i poz. 2348) z 2019 r. poz. 270, poz. 492, poz. 801, poz. 1309, poz. 1589, poz. 1716, poz. 1924) rada gminy może wyrazić zgodę na odstąpienie od obowiązku przetargowego trybu zawarcia umów użytkowania, najmu lub dzierżawy.

W związku z powyższym zasadne jest podjęcie niniejszej uchwały.

Z up. Burmistrza

Ireneusz Kabat
Z-ca Burmistrza