

Dor. SULISZEWO Gm. DRAWSKO POMORSKIE woj. zachodniopomorskie

WT6RNIK MAPY ZASADNICZEJ

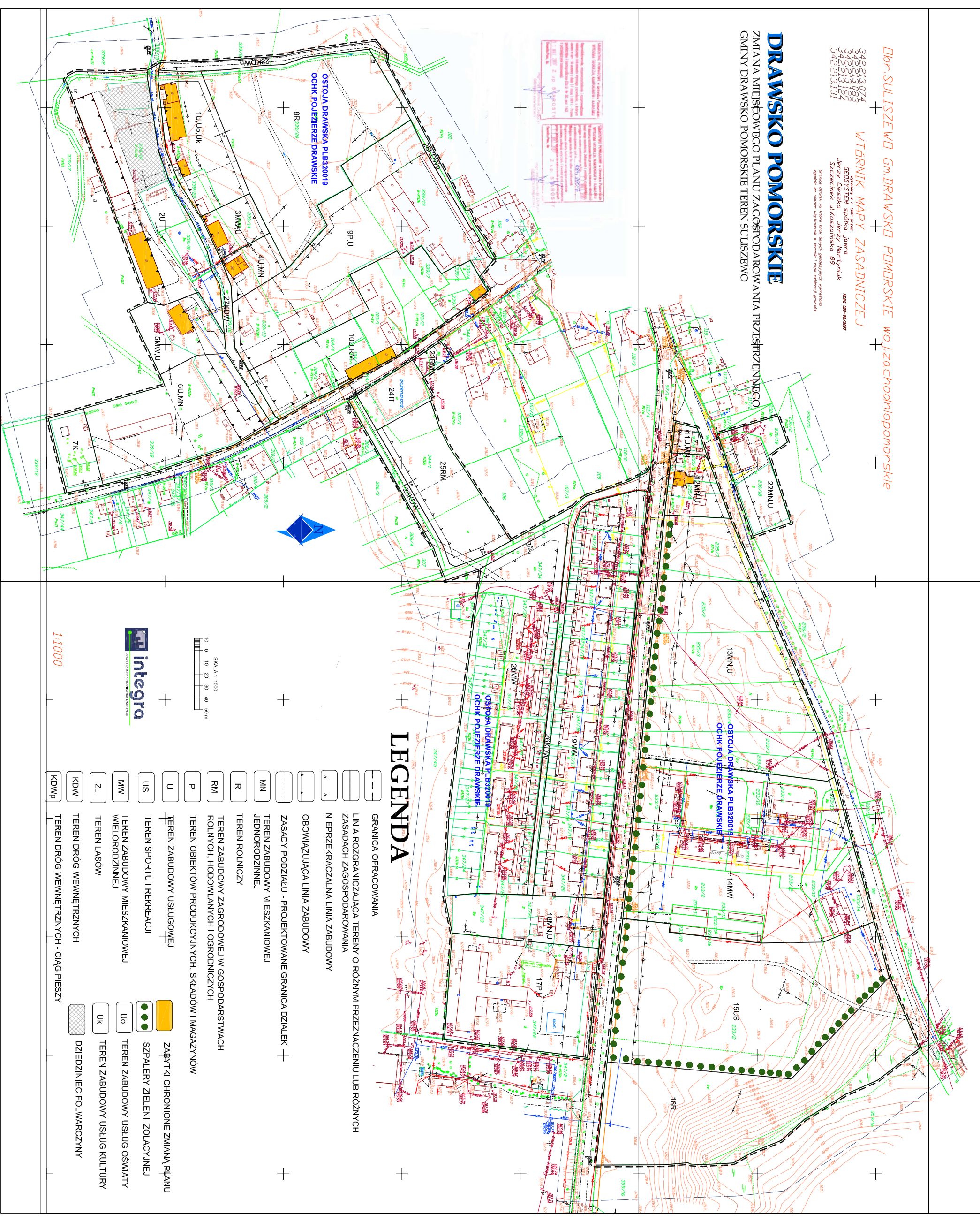

342 213 074  
342 213 083  
342 213 124  
342 213 131

Właściciel mapy:  
JERZY CIEZKO Jerzy Mar-Tylnik  
Szczeciński ul. Koszalińska 89  
40-05 Szczecin  
405 649-55-000

Granice adresów, na które w tym zakresie gminnej funkcji operacyjnej  
zgodnie ze § 18 ust. 1 uchwały nr 100/2009 Sejmiku Gminy Dąbrowa


## DRAWSKO POMORSKIE

ZMIANA MIEJSCOWEGO PLANU Zagospodarowania Przestrzennego  
GMINY DRAWSKO POMORSKIE TEREN SULISZEWO



### LEGENDA

- GRANICA OPRACOWANIA
- LINIA ROZGRANICZAJĄCA TERENY O RÓŻNYM PRZEZNACZENIU LUB RÓŻNYCH ZASADACH Zagospodarowania
- nieprzekraczalna linia zabudowy
- obowiązująca linia zabudowy
- ZASADY PODZIAŁU - PROJEKTOWANE GRANICA DZIAŁEK
- TEREN ZABUDOWY MIESZKANIOWEJ JEDNORODZINNEJ
- TEREN ROLNICZY
- TEREN ZABUDOWY Zagrodowej w gospodarstwach ROLNYCH, hodowlanych i ogrodniczych
- TEREN OBIEKTÓW PRODUKCYJNYCH, SKŁADÓW I MAGAZYNÓW
- TEREN ZABUDOWY USŁUGOWEJ
- TEREN SPORTU I REKREACJI
- TEREN ZABUDOWY MIESZKANIOWEJ WIELORODZINNEJ
- TEREN LASÓW
- TEREN DRÓG WEWNĘTRZNYCH
- TEREN DRÓG WEWNĘTRZNYCH - CIĄG PIESZY
- ZABYTKI CHRONIONE ZMIANĄ PLANU
- SZPALERY ZIELENI IZOLACYJNEJ
- TEREN ZABUDOWY USŁUG OSOBYSTYCH
- TEREN ZABUDOWY USŁUG KULTURY
- DZIEDZINIEC FOLWARCZNY



1:1000