

DRAWSKO POMORSKIE
MIEJSCOWYPLAN ZAGOSPODAROWANIA PRZESTRZENNEGO GMINY
DRAWSKO POMORSKIE DLA CZĘŚCI OBRĘBU ZARAŃSKO

Załącznik nr 1A
do uchwały Nr XXII/182/2016
Rady Miejskiej w Drawsku Pomorskim
z dnia 31 marca 2016 r.






342.122.054

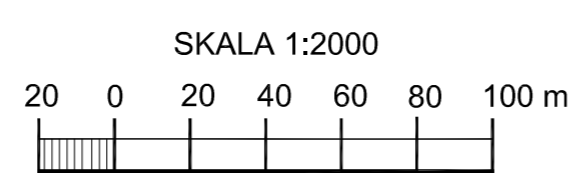
342.122.102

OZNACZENIA GRAFICZNE STANOWIĄCE USTALENIA PLANU :

-  GRANICA OBSZARU OBJĘTEGO PLANEM
-  LINIA ROZGRANICZAJĄCA TERENY O RÓŻNYM PRZEZNACZENIU LUB RÓŻNYCH ZASADACH ZAGOSPODAROWANIA
-  OBOWIĄZUJĄCA LINIA ZABUDOWY
-  NIEPRZEKRACZALNA LINIA ZABUDOWY
-  OBIEKTY ZABYTKOWE CHRONIONE USTALENIAMI PLANU
-  GRANICE STREFY WIII OCHRONY STANOWISK ARCHEOLOGICZNYCH
-  GRANICA ZABYTKOWEGO PARKU DWORSKIEGO
-  TERENY ZABUDOWY MIESZKANIOWEJ JEDNORODZINNEJ
-  TERENY ZABUDOWY USŁUGOWEJ
-  TERENY ZABUDOWY USŁUG TURYSTYKI
-  TERENY SPORTU I REKREACJI
-  TERENY WÓD POWIERZCHNIOWYCH SRÓDLĄDOWYCH
-  TERENY ZIELENI URZĄDZONEJ (PARKI, SKWERY, ZIELEŃCE)
-  TERENY INFRASTRUKTURY TECHNICZNEJ - ELEKTROENERGETYKA (TRAFOSTACJA)
-  TERENY PARKINGÓW
-  TERENY DRÓG WEWNĘTRZNYCH

OZNACZENIA GRAFICZNE INFORMACYJNE:

-  URZĄDZENIA OBSŁUGI PLAŻY
-  URZĄDZENIA OBSŁUGI SPRZĘTU WODNEGO
-  PUNKT WIDOKOWY
-  CIĄG PIESZY
-  FAKULTATYWNA LOKALIZACJA PRZYSTANKU AUTOBUSOWEGO



342.122.104